

MANUAL TURÍSTICO
 **EXPERIENCIA**
Santa Cruz

Herramientas para organizar viajes turísticos a Santa Cruz
RUTAS - DESTINOS - PARQUES NACIONALES - EXCURSIONES



Éste Manual está desarrollado para Operadores Turísticos. La información sobre excursiones y otros servicios específicos, el estado de situación legal de los operadores y prestadores de servicios se actualiza periódicamente, por lo que se sugiere que antes de planificar u organizar viajes a Santa Cruz o realizar operaciones comerciales, solicite una versión actualizada de éste manual al correo operadores@santacruzpatagonia.gob.ar

Gobernadora de la Provincia de Santa Cruz: Dra. Alicia Kirchner.
Ministra de La Producción Comercio e Industria: Lic. Silvina Córdoba.
Secretario de Estado de Turismo: Sr. Pablo Godoy.

.....
Director Provincial de Turismo: Lic. Lucio Llancapan.

Coordinación General: Lic. Mercedes Zavalia.

Dirección de Contenidos: Tec. Mariana Merino.

Diseño Gráfico: Bhagaván Miris.

Infografías y Mapas: Victoria Jaitman.

Infografías: Sr. Redis Igor.

Compilación fotográfica: Rodrigo Binet.



I ÍNDICE

SANTA CRUZ

descubre la patagonia infinita



NUESTRA HISTORIA... HASTA EL MOMENTO	09
TURISMO EN CIFRAS	10
10 RAZONES PARA ELEGIR SANTA CRUZ	14
EN ESTE MANUAL	16
ÁREAS PROTEGIDAS	18
PARQUE NACIONAL LOS GLACIARES	20
PARQUE NACIONAL BOSQUES PETRIFICADOS	24
PARQUE NACIONAL MONTE LEÓN	26
PARQUE NACIONAL PERITO MORENO	28
RESERVA PROVINCIAL CUEVA DE LAS MANOS	30
PARQUE NACIONAL PATAGONIA	32
PARQUE INTERJURISDICCIONAL MARINO MAKENKE	34
PARQUE INTERJURISDICCIONAL MARINO ISLA PINGÜINO	36
RUTAS TURÍSTICAS	38
RUTA 40	40

La belleza de la Ruta 41 en todo su recorrido. La mítica Ruta Nacional 40 en Santa Cruz une el mar con la cordillera, los hielos milenarios y los secretos del horizonte infinito que conduce por el Corredor del Viento hacia la Ruta Azul. Una vuelta por la historia del planeta, de los tehuelches y los pioneros que tallaron este territorio pleno de naturaleza virgen.

RUTA AZUL	46	PICO TRUNCADO	110
CORREDOR DEL VIENTO	52	LAS HERAS	112
RUTA 41	58	JARAMILLO Y FITZ ROY	114
3 PARQUES 3 PUERTOS	62	CALETA OLIVIA	116
HUELLA DE GLACIARES	66	PUERTO DESEADO	118
ACTIVIDADES TURÍSTICAS	70	PUERTO SAN JULIÁN	122
MONTAÑISMO	72	COMANDANTE LUIS PIEDRA BUENA	124
PESCA DEPORTIVA	76	PUERTO SANTA CRUZ	126
AVISTAJE DE FAUNA	80	RIO GALLEGOS	128
ESTANCIAS TURÍSTICAS	82	RIO TURBIO	132
LOCALIDADES	84	28 DE NOVIEMBRE	134
EL CHALTÉN	86	MAPA DE CONECTIVIDAD	136
EL CALAFATE	90	OPERADORES TURÍSTICOS - AGENCIAS DE VIAJES	138
GOBERNADOR GREGORES	94	INFO. HUELLA DE GLACIARES	144
PERITO MORENO	98	PRESTADORES DE TURISMO AVENTURA	146
LAGO POSADAS	102	ESTANCIAS TURÍSTICAS	152
LOS ANTIGUOS	106	MAPA OPERATIVO PROVINCIA DE SANTA CRUZ	156



PROPONEMOS DESCUBRIR

Experiencias únicas, glaciares en los que podrás caminar e internarte en sus grietas, montañas que podrás escalar, un universo de fauna marina, de la estepa y la montaña con especies exclusivas, sabores auténticos del extremo sur de patagonia, panorámicas únicas donde la inmensidad es uno de los valores más destacados. Te proponemos la **experiencia Santa Cruz**.

NUESTRA HISTORIA

...hasta el momento

Desde 1976 Santa Cruz ha sido pionera en turismo en Argentina. En éstos años se ha realizado un gran trabajo asociado a la accesibilidad a espacios estratégicos como es el caso de los Parques Nacionales, pero también ha sido clave el trabajo en conectividad en éste territorio con grandes distancias. Los avances no sólo se han manifestado en los elementos físicos del espacio turístico sino también en una legislación que garantiza la seguridad del visitante.

La vinculación con los diferentes prestadores de servicios (alojamiento, excursiones, gastronomía) ha sido clave para desarrollar trabajos conjuntos, tanto en el desarrollo de productos como en el desarrollo de acciones promocionales.

La formación ha sido un factor clave, no sólo para quienes trabajan en la Secretaría de Estado de Turismo, sino para quienes se desempeñan en el desarrollo de la actividad turística y tienen contacto directo con los viajeros.



Trabajamos
de manera
COLABORATIVA

Trabajamos integrando a los diferentes protagonistas y actores del turismo, para fomentar el desarrollo del turismo



Apostamos por
la **FORMACIÓN**

Nos capacitamos para responder a las necesidades actuales del turismo y creemos en la formación como un pilar para crecer.

TURISMO EN CIFRAS

Trabajamos para garantizar la legalidad de las actividades turísticas



20.710

PLAZAS

Plazas hoteleras y para hoteleras en las 17 localidades de Santa Cruz de hasta 5 estrellas.



356

DÍAS

Todo el año con actividades turísticas para toda la familia. El invierno no es un impedimento para conocer Santa Cruz



85

OPERADORES TURÍSTICOS

85 AVyT turísticos en diferentes puntos de la provincia y 140 prestadores para asistirlos con excursiones y servicios anexos.



SERVICIOS LEGALES

Los prestadores de servicios turísticos cumplimentan requerimientos de la legislación nacional y provincial



REGISTRO DE PRESTADORES DE SERVICIOS TURÍSTICOS

Un registro disponible para garantizar la legalidad de los operadores turísticos a su disposición.



TRABAJAMOS PARA USTED

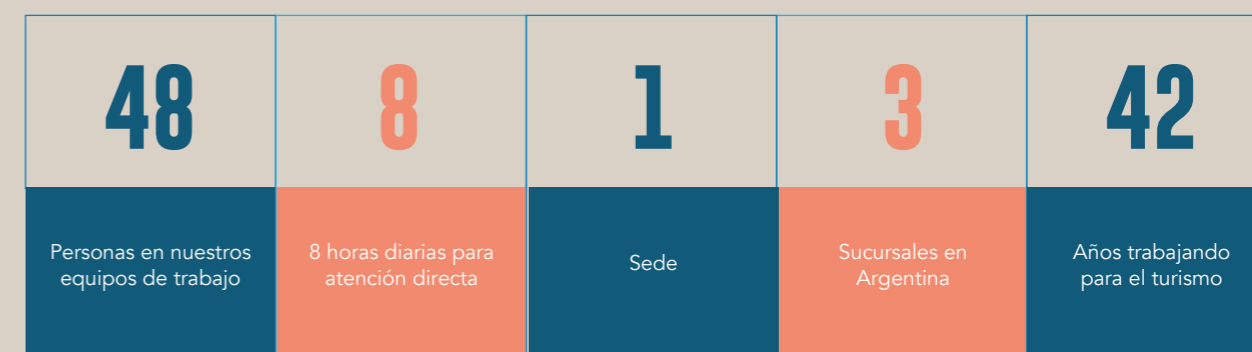
Desarrollamos una plataforma para asistir con información actualizada de servicios turísticos y operadores.

TRABAJAMOS TODO EL AÑO POR EL TURISMO



La secretaría de Estado de Turismo de la Provincia de Santa Cruz trabaja todo el año para garantizar la inscripción al registro de prestadores turísticos a fin

de ofrecer servicios que se enmarcan en la legislación vigente, para garantizar, calidad de atención y responsabilidad en la prestación de servicios turísticos.



LE AYUDAMOS A ORGANIZAR VIAJES

ASESORAMIENTO PARA OPERADORES

Contamos con centros de atención personalizada para asistir en el desarrollo de paquetes turísticos. Sólo tendrás que enviar una solicitud a operadores@santacruzpatagonia.gob.ar.

Le ofrecemos herramientas e información específica de transporte, alojamientos y excursiones para facilitar la tarea de organización de tours en Santa Cruz.

Agende éste correo: operadores@santacruzpatagonia.gob.ar

NOVEDADES



Lo mantenemos informado de las novedades más importantes de la actividad turística, inicios de temporadas, promociones, cambios de tarifas y mucho más.

BANCO DE IMÁGENES



Ponemos a su disposición un banco de imágenes con el fin de que pueda promocionar sus paquetes con servicios de Santa Cruz.

ATENCIÓN DIRECTA



Línea directa para encontrar fácilmente el personal adecuado para su actividad, y para conocer nuevos servicios.
Celular: 54 9 2966 46 7938

TURISMO DE EXPERIENCIAS

¡Te proponemos sentir!

Proponemos experiencias únicas, tanto en la visita a los atractivos turísticos como en la prestación de servicios de gastronomía y alojamiento.



GASTRONOMÍA

Sabores únicos para descubrir otra dimensión de ésta tierra maravillosa, aquí el cordero patagónico, la fruta fina, el calafate y los productos de mar son los elementos que ponen sabor a la travesía. Y no solo esto, también nuevas propuestas desde la mano de productores cerveceros y exclusivos bares de hielo.

EXCURSIONES

Una forma directa de ponerse en contacto con los lugares más singulares de Santa Cruz con una variada gama de excursiones para acceder a diversos parques nacionales y áreas protegidas. Propuestas con diferentes tipos de actividades como el trekking, navegaciones, 4x4, pesca, orientadas a públicos específicos.

HOTELERÍA DE CALIDAD

Santa Cruz cuenta con excelente hotelería, muchos de sus establecimientos con privilegiadas vistas panorámicas a puntos exclusivos, como el Fitz Roy, glaciares, lagos y la meseta. Muchos de ellos cuentan con servicios gastronómicos de primer nivel con gran prestigio en las páginas de viajeros.

EQUIPAMIENTO TURÍSTICO

Senderos, refugios, miradores, muelles, pasarelas son algunos de los elementos pensados exclusivamente para que los visitantes puedan desarrollar sus actividades preferidas.

10 RAZONES

para elegir Santa Cruz

INMENSIDAD AUSTRAL

Una provincia ubicada en el extremo sur del continente, con una biodiversidad única, paisajes infinitos, historias fascinantes, glaciares diversos, pingüíneras y una gastronomía autóctona con sabores exclusivos.

AGREGÁ A SANTA CRUZ

en tu lista de deseos

1

A solo 3 hs
de Buenos
Aires

2

Vuelos diarios
todo el año

3

7 Parques
Nacionales

4

Historias
fascinantes

5

Gastronomía
con sello
propio

6

Excursiones
que operan
todo el año

7

Senderos
y circuitos
autoguiados

8

10
Glaciares
visitables

9

Paisajes
infinitos

10

Sello Safe
Travel

EN ÉSTE MANUAL

PROPONEMOS ALGUNAS IDEAS PARA ORGANIZAR VIAJES

Proponemos recorrer las alternativas de Santa Cruz: Parques Nacionales y áreas protegidas, corredores o rutas turísticas, actividades y localidades.



PARQUES NACIONALES / ÁREAS PROTEGIDAS

18



38

CORREDORES Y RUTAS



ACTIVIDADES TURÍSTICAS

70



84

LOCALIDADES

ÁREAS PROTEGIDAS

NATURALEZA PLENA

Entre las áreas protegidas de Santa Cruz existen 5 Parques Nacionales, 2 Parques interjurisdiccionales marinos (Nacional Provincial), un Parque provincial, más de 25 Reservas Provinciales que completan una diversa oferta de espacios naturales y culturales.



LOS GLACIARES

20



24

BOSQUES PETRIFICADOS



MONTE LEÓN

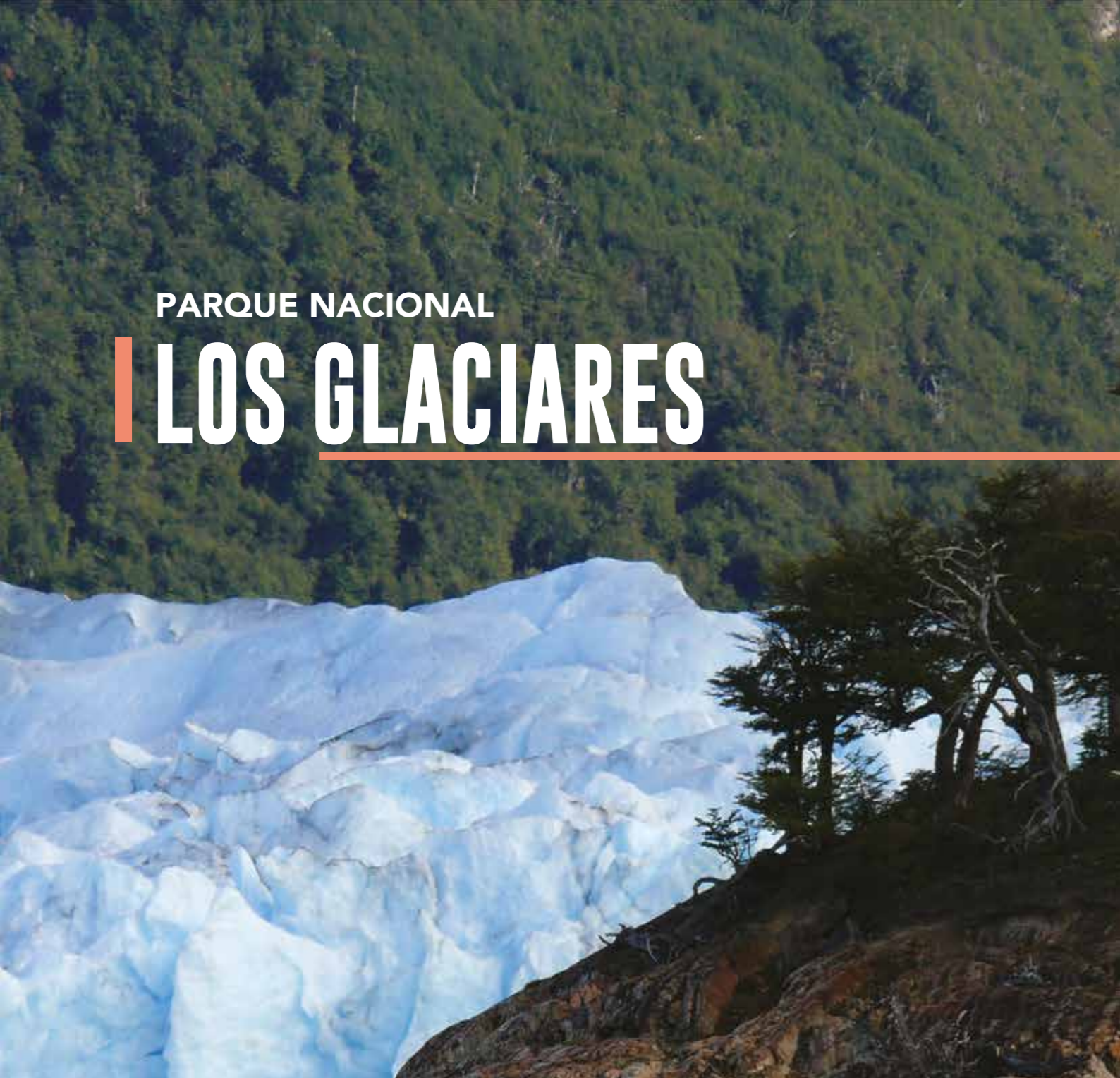
26



30

CUEVA DE LAS MANOS

PARQUE NACIONAL LOS GLACIARES



NATURALEZA PLENA

Glaciares para descubrirlos en toda su dimensión, un entorno de montaña que varía en cada una de las estaciones del año.

HIELOS MILENARIOS PARA TODA LA FAMILIA

El Parque Nacional Los Glaciares protege a un sistema de montañas, lagos y glaciares, en una superficie 726.927 hectáreas (7240 km²) en los cuales se desarrolla una importante diversidad propia de la zona andina patagónica. El Parque está dividido en Zona Norte y Zona Sur.

Desde El Calafate, zona sur del parque se encuentra el afamado Glaciar Perito Moreno y otros renombrados como el glaciar Upsala, el Spegazzini y el Glaciar Seco, todos ellos con una oferta de excursiones que permiten un contacto directo con los glaciares. A las montañas y glaciares se les suma el atractivo de los bosques subantárticos dominados por la lenga, el guindo y muchos arbustos como el notro o ciruelillo y el calafate, que ofrecen vistosas y coloridas flores.

Este parque es visitable todo el año y es el que cuenta con una mayor variedad de actividades. Se destacan el trekking sobre hielo, navegaciones de variada duración y para los que gustan de la aventura extrema: travesías. En la zona sur, existen servicios de snack bar, restaurante, y servicios regulares de transportes desde El Calafate. En la zona norte, los senderos de trekking son los atractivos más buscados por visitantes de todo el mundo. El entorno es majestuoso, los cerros Torre y Fitz Roy dan un marco imponente a las actividades dentro del parque. Son éstos cerros los que motivan en los escaladores de todo el mundo las aventuras más extremas.

[#parquenacionallosglaciares](#) [#losglaciares](#)



Excursiones destacadas

Trekking en Hielo (minitrekking y Big Ice).
Navegaciones: brazo norte y sur del Moreno, kayak, Spegazzini, visitas a pasarelas, senderismo.



Transportes regulares

Transportes regulares: Marga Taqsa, Chaltén Travel, Caltur.



Temporada-Servicios-Tarifas

Temporada: todo el año.
Servicios: snack bar, restaurant, ambulancia.



Distancias

Desde El Calafate a el P.N. Los Glaciares zona sur 84 km.
Desde El Chaltén a el P.N. Los Glaciares 318 km.
(El Chaltén limita con zona norte del P.N.)
Desde Parques Nacionales a Río Gallegos: 410 km.

LOS DESTACADOS

PASARELAS

La visita a pasarelas es un clásico. Unos 4 km de pasarelas recorren el frente del glaciar Perito Moreno, en 4 niveles diferentes y en cada nivel se aprecian diferentes perspectivas del glaciar. Los balcones poseen sectores con bancos para descansar y apreciar sus frecuentes desprendimientos. El recorrido puede realizarse sin guías o bien contratando excursiones guiadas en El Calafate.

Tiempo de traslado Calafate-Moreno: 1:20 hs. (80 km). Tiempo de visita 2 a 4hs.



NAVEGACIONES

Las navegaciones son una forma clásica de recorrer el Parque Nacional, existen opciones económicas y de corta duración para recorrer el frente del glaciar Perito Moreno (1hs) y navegaciones de día completo que recorren varios glaciares como el Spegazzini, Upsala y otros. Las excursiones de mayor duración se contratan en El Calafate mientras que las de corta duración se contratan directamente en el embarcadero del Parque Nacional.

Ver página 142 de prestadores.



SENDEROS

Los senderos de este parque nacional llevan a miradores con panorámicas únicas, destacándose los que se encuentran en la zona norte del parque con vistas al cerro Fitz Roy y al Cerro Torre. Recomendamos ampliar la información en la sección de localidades "El Chaltén" y "Aventuras".



PARQUE NACIONAL

BOSQUES PETRIFICADOS



NATURALEZA PLENA

Colosos de piedra, testigos de una era con características climáticas muy diferentes a las actuales en ésta región patagónica.

TODO EL AÑO

VESTIGIOS DE OTRA ERA PARA TODA LA FAMILIA

Un lugar único en el mundo en el que se protege un hallazgo fascinante. Troncos con un diámetro de hasta 3 metros, constituyéndose en los árboles fosilizados de mayor tamaño en el mundo. El parque protege 78 mil hectáreas y posee hasta el momento un único sendero de interpretación (de baja dificultad) en el cual se recorren unos 2000 metros.

En su recorrido se aprecian ejemplares de una especie de pehuenes que tienen su origen hace 150 millones de años (período Jurásico medio

superior). El área que ocupa este parque nacional presentaba en aquella era un clima estable con abundante humedad. Se desarrollaban densos bosques con árboles gigantescos, entre los que merecen destacarse antiguos parientes de los pehuenes (araucaria). Al inicio del período Cretácico, erupciones volcánicas, que coincidieron con el inicio del levantamiento de la cordillera, sepultaron con ceniza y lava vastas extensiones del territorio patagónico. Parte de los bosques cubiertos por cenizas fueron sometidos a procesos de petrificación.

#bosquespetrificados #parquenacional



Temporada - Tarifas

Temporada: todo el año.
Tarifa: entrada libre.



Transportes y excursiones

Se recomienda contratar remises desde Caleta, Pico Truncado o Puerto Deseado.
No existen transportes regulares.



Servicios en el Parque Nacional

Sendero auto guiado único de 2000 metros.
Tiempo de visita de 1 hora y media.
Dificultad del sendero: baja.
Sanitarios



Distancias

Desde Fitz Roy: 140 km. (40 de ripio).
Tiempo de recorrido: 2 hs. (ida).
Desde Puerto San Julián 248 km. (40 de ripio).
Tiempo de recorrido 3hs. (ida).

PARQUE NACIONAL MONTE LEÓN



DIVERSIDAD DE LA ESTEPA Y EL MAR

Diversidad de la estapa y costa marina.
Espacio ideal para el avistaje de fauna y apreciación de éste singular ecosistema.

TODO EL AÑO

MAR Y ESTEPA PARA TODA LA FAMILIA

El parque nacional Monte León es un área protegida federal situada sobre el litoral marítimo de la provincia de Santa Cruz. Constituye una muestra representativa de la biodiversidad de la estepa y costa patagónica, con sitios de valor paleontológico. Su nombre surge de una geoforma que tiene similitud con una esfinge egipcia. Cuenta con una superficie de 62169 hectáreas y posee 36 kilómetros de costas sobre el mar Argentino.

El entorno del Parque Nacional está poblado de Guanacos, que por su porte es visto fácilmente, pero también otras especies comparten el hábitat

de meseta como es el caso del puma (el felino más grande de América) el ñandú y muchos otros. Se destaca como un punto de visita obligado la colonia de pingüinos a la que se llega tras una caminata de 40 minutos por un sendero de baja dificultad. El entorno costero posee playas de areniscas y sectores acantilados que ofrecen panorámicas interesantes del entorno marino.

El parque ocupa el territorio de una ex-estancia ganadera, por lo que es posible visitar algunos de los elementos típicos de éstas unidades de producción: los galpones de esquila y corrales.

#monteleonnationalpark #monteleón



Temporada - Tarifas

Temporada: Octubre - Marzo.
Permanece cerrado en jornadas muy lluviosas.



Transportes y excursiones

Sin excursiones regulares y sin transporte regular.



Servicios en el Parque Nacional

Dos senderos habilitados: Pingüinera y Mirador Monte León.
Caminata intermareal.
Excursión de día completo



Distancias

Desde Comandante Luis Piedra Buena: 36 km.
Desde Puerto Santa Cruz: 54 km.
Desde Río Gallegos: 207 km.

PARQUE NACIONAL

PERITO MORENO



BELLÍSIMOS ESCENARIOS DE MONTAÑA

Belleza impactante, río Lácteo, lagos y bosques.
Un sitio ideal para amantes de la fotografía, fauna y trekking.

LAGOS, ESTEPA Y BOSQUES PARA AVENTUREROS

El Parque Nacional Perito Moreno protege un sistema de lagos, estepa y bosques patagónicos. Abarca 126.830 ha. en una región montañosa cortada por valles, algunos de los cuales se ubican a más de 900 msnm.

Es un parque para amantes del trekking que tienen planificado permanecer varios días. Cuenta con diez refugios de montaña, algunos a 5km del estacionamiento de vehículos, y con capacidad de hasta 10 personas.

Para llegar se debe recorrer unos 220 kilómetros desde la localidad más cercana (Gobernador Gregores). Ésta situación lo convierte en uno de los menos visitados y por lo tanto con menor impacto humano. Es uno de los parques que posee la mayor diversidad de senderos de variada dificultad que conducen a bellísimos escenarios de montaña: el Río Lácteo, con su exclusiva tonalidad aguamarina, junto al Lago Belgrano, el Lago del Volcán, Lago Azara y Lago Mogote.

Dado que no existen servicios adicionales como proveedurías, telefonía, exige a los visitantes planificar el viaje con máximos detalles para disfrutar de una perfecta estadía. El escenario es ideal para aficionados de la fotografía de paisaje y para el avistaje de fauna. Algunas de las especies más llamativas son el cóndor, el huemul y el puma.

#lagobelgrano #parqueperitomoreno



Temporada de visita - Tarifa

Temporada: Noviembre - Marzo.
Entrada libre y gratuita.



Transportes y excursiones

No existen transportes regulares.



Servicios

Servicios de refugios de montaña.
Senderos de variada dificultad, de hasta 11 km.
Tiempo de permanencia: 2 - 4 días.



Distancias

Desde Gobernador Gregores: 220 km.
Desde Perito Moreno (ciudad): 230 km.
Desde Los Antiguos: 287 km.
Desde Río Gallegos: 664 km.

PARQUE PROVINCIAL

CUEVA DE LAS MANOS



PATRIMONIO MUNDIAL DE LA HUMANIDAD

Paredes tapizadas de manos, legado de hombres que habitaron la Patagonia hace más de siete mil años.

TODO EL AÑO

ARQUEOLOGÍA PARA TODA LA FAMILIA

Área protegida que resguarda un conjunto de elementos de valor arqueológico, destacándose las pinturas con figuras de manos que tapizan algunas paredes en el cañadon del Río Pinturas.

Se trata de un conjunto de pinturas con una antigüedad de más de 7500 años, pinturas que son prueba del temprano poblamiento humano en ésta zona extrema de patagonia. Éste tipo de expresión es típico de éstos pueblos nómades y en nuestra provincia existen numerosas pruebas de su presencia que son muy importantes desde un punto de vista arqueológico ya que permite dimensionar la forma de vida de éstos pueblos.

Éste lugar es un espacio singular por las dimensiones de las paredes y aleros cubierto con pinturas, por la cantidad de manos plasmadas, por la diversidad de diseños y por encontrarse en un escenario con panorámicas del cañadón Río Pinturas. El área mantiene prácticamente intacta su fisonomía y dentro de la misma existe un centro de visitantes que organiza las visitas al sendero que recorre el sitio.

Las visitas se organizan con grupos que deben ser acompañados con guías del lugar, en un recorrido estimado en unos 40 minutos. Existen senderos alternativos que permiten acceder al Río Pinturas o a la zona de meseta, ideal para aquellos que cuentan con más tiempo disponible.

#cuevadelasmanos #patrimoniodelahumanidad



Temporada de visita

Temporada: todo el año.



Transportes y excursiones

No existen transportes regulares. Excursiones regulares desde Perito Moreno y desde Los Antiguos (ver página 138, Operadores turísticos)



Servicios

Centro de visitantes, sanitarios. Se recomienda llevar vianda.



Distancias

Desde Gobernador Gregores: 274 km.
Desde Perito Moreno (ciudad): 176 km.
Desde Los Antiguos: 239 km.
Desde Cueva de Las Manos a Río Gallegos: 696 km.
Desde Cueva de Las Manos a Calafate: 545 km.

PARQUE NACIONAL

PATAGONIA



AVISTAJE DE LA ESTEPA PATAGÓNICA

Último refugio del Macá Tobiano.

TODO EL AÑO

MESETAS DE ALTURA PARA AMANTES DEL TREKKING

Posee una superficie de 52.811 hectáreas y se encuentra ubicado en el noroeste de la Provincia de Santa Cruz. Protege una importante porción de la Meseta del Lago Buenos Aires, incluida en la ecorregión de la estepa patagónica.

Se trata de una meseta de altura con un ecosistema singular que da lugar entre otras cosas a la nidificación de un ave exclusiva de Santa Cruz: el Macá Tobiano. En éste entorno existen cientos de lagunas, y és en ésta meseta donde se forman ríos como el Ecker, Pinturas, Los Antiguos, Columna, Correntoso, junto con numerosos arroyos estacionales y permanentes, mallines y vegas. Entre éstos cuerpos de agua se destaca, el de la inmensa Laguna Del Sello, con más de 6 km.

de ancho por 3 km. de largo, uno de los puntos de nidificación del Macá Tobiano.

Cuenta con diversas opciones para visitarlo como lo es El Sauco, con área de acampe o Estancia La Ascensión, un ex establecimiento ganadero que hoy es propiedad de La Fundación Flora y Fauna, que tiene en vista integrarse al Parque Nacional. Desde ésta estancia parten diferentes senderos de variada dificultad para el trekking, con desniveles que varían entre los 200 y 1300 m. Cada uno posee acceso a lagunas, y miradores de singular belleza. Sendero Cerro la Calle y Laguna Coa: 7,5km (3hs). Sendero a la Meseta: 16km (9hs). Sendero de la Luna 2km (50 min).

#macátobiano #parquenacionalpatagonia



Temporada - Tarifas

Temporada: todo el año.
Tarifa: ingreso gratuito.



Transportes y excursiones

No existen transportes regulares.
Excursiones desde Los Antiguos y Perito Moreno (ver página 138, Operadores turísticos).



Servicios

Senderos y visitas guiadas al casco de la Estancia La Ascensión (portal de acceso P.N. Patagonia).



Distancias

Desde Los Antiguos: 17 km. a Portal La Ascensión.
Desde Perito Moreno (ciudad): 25 km. a Portal La Ascensión.

PARQUE INTERJURISDICCIONAL

MARINO MAKENKE



FAUNA MARINA

Principal colonia reproductiva de cormorán gris en nuestro país.

ACANTILADOS Y LOBERÍAS PARA AMANTES DE LA NATURALEZA

El Parque Interjurisdiccional Marino Makenke, es una de las primeras áreas protegidas incorporadas al sistema nacional cuyo objetivo es la protección de la ecorregión Mar Argentino, el mismo conserva una superficie de más de setenta mil hectáreas de mar. Protege la superficie marítima, incluyendo tanto el lecho como el subsuelo marino, así como los ciclos ecológicos y las especies que se desarrollan y habitan particularmente en esta franja del mar santacruceño.

Un rasgo particular de esta área protegida lo constituye la enorme biodiversidad marina que congrega, en particular en épocas reproductivas. Aquí se encuentran aves como cauquenes, gaviotas australes, chorlos, playeros, becasas de mar, cisnes, garzas brujas y flamencos australes.

La vecina Isla Cormorán, área protegida provincial, alberga una colonia de unos 130.000 ejemplares de pingüino magallánicos y en la cercana Isla Justicia se asientan colonias de cormoranes imperiales y roqueros, complementados en la costa continental por la colonia de cormorán gris.

En las aguas del P.I. Marino Makenke, es común observar varias especies de delfines, ballenas y zifios que se encuentran de paso o en rutas migratorias. Lo que destaca al área es la numerosa presencia de toninas overas y delfines australes, que suelen seguir a las embarcaciones, pero que también son frecuentemente observables desde la costa.

#pimarinomakenke #cormorangris #marpargentino



Temporada - Tarifas

Temporada: todo el año.
Tarifa: ingreso gratuito.



Transportes y excursiones

Al momento no existen prestadores turísticos habilitados para desarrollar actividades náuticas en el área del Parque Interjurisdiccional Marino Makenke



Servicios

Sanitarios y áreas de uso diurno.



Distancias

A 434km de Comodoro Rivadavia (acceso aéreo o terrestre por RN 3 Provincia de Chubut) - A 370 km de Río Gallegos (acceso aéreo o terrestre por RN 3) - A 19 km de San Julián.

PARQUE INTERJURISDICCIONAL

MARINO ISLA PINGÜINO



GALÁPAGOS DE LA PATAGONIA

Una salida imperdible para los amantes de la fauna y de la aventura.

TODO EL AÑO

ACANTILADOS Y LOBERIAS PARA AMANTES DE LA NATURALEZA

El P.I. Isla Pingüino se encuentra situado en el extremo noreste de la provincia de Santa Cruz y comprende un sector del Mar Argentino salpicado por islotes e islas, la mayor de las cuales da nombre al área, abarcando un total de 159.526 hectáreas.

Posee una gran biodiversidad, gracias a la riqueza en nutrientes que aporta el mar. La zona tiene relevancia en los ciclos de reproducción de especies como la merluza austral, el langostino patagónico y el calamar.

En las islas y en particular en Isla Pingüino, además de los pingüinos magallánicos que allí nidifican, es posible ver los gaviotines sudamericanos, a la gaviota austral y a los cormoranes gris y roquero.

Aquí se encuentra la única colonia reproductiva patagónica del pingüino penacho amarillo.

Los cielos son surcados por los petreles y los albatros. Entre los mamíferos pueden verse apostaderos de lobos marinos de un pelo y de elefantes marinos.

En cuanto a las actividades dentro del parque casi una hora de navegación nos lleva hacia la mítica isla, donde el premio es compartir con la colonia más accesible del continente de pingüinos penacho amarillo caracterizado por las plumas a los lados de su cabeza de color amarillo. Sin dudas una parada ineludible para quienes visitan Puerto Deseado.

#piislapingüino #penachoamarillo #marargentino



Temporada - Tarifas

Visitable con tour-operadores entre los meses de octubre al mes de abril.
Entrada Gratuita.



Transportes y excursiones

Ver página 138, Operadores turísticos.



Servicios

No cuenta con sanitarios. Se recomienda llevar vianda a la hora de realizar excursiones al sitio.



Distancias

A 22 km de la localidad de Puerto Deseado.

PARA DESCUBRIR

CORREDORES PARA DESCUBRIR RUTAS TURÍSTICAS



NATURALEZA PLENA

Transitar 5 Parques Nacionales, 2 parques interjurisdiccionales marinos (Nacional Provincial), 1 Parque provincial y más de 25 Reservas Provinciales complementan una diversa oferta de espacios naturales y culturales.



RUTA 40

40



46

RUTA AZUL



CORREDOR DEL VIENTO

52



58

RUTA 41



3 PUERTOS 3 PARQUES

62

LEGENDARIA

RUTA 40

TODO EL AÑO

CONECTA 9 LOCALIDADES DE SANTA CRUZ, 3 PARQUES NACIONALES Y RECORRE 1523 KM PARA AMANTES DEL TREKKING

Es la ruta más larga de la Argentina con unos 5300 kilómetros que unen a once provincias de tres regiones: Patagonia, Cuyo y Norte. Es en Santa Cruz donde comienza éste gran corredor, con su kilómetro cero en Cabo Vírgenes (el extremo continental más austral) llevando a una travesía que revela un sinfín de historias con la sensación de horizonte infinito. Por supuesto que para quienes viajan desde el norte, será éste punto el final del recorrido.

El 80% de la ruta está asfaltada, y dadas las condiciones climáticas de éstas latitudes, se recomienda planificar para realizar el viaje durante la temporada estival, período donde la ruta es transitable en todo su recorrido y donde es posible encontrar una mayor oferta de actividades.

A fin de facilitar la lectura, el presente desarrollo orientará el recorrido en sentido sur-norte, sin embargo es frecuente su recorrido en el sentido contrario, finalizando el viaje en kilómetro cero.

Recorriendo la Ruta 40: el kilómetro cero, es un punto ideal para recorrer y visitar diferentes espacios de gran interés. Se puede apreciar el Faro de Cabo Vírgenes con la casa original del farero (hoy convertida en museo) y muy cerca, en la costa, una reserva provincial, que protege la segunda pingüinera más grande de Sudamérica con los ejemplares de pingüinos de Magallanes.

#rutanacional40 #ruta40

PARA AMANTES DE LA AVENTURA

El tramo más largo de la Argentina de la RN 40 está en Santa Cruz donde recorre 1400 kilómetros y es el único lugar donde une al mar con la cordillera de Los Andes y entre las áreas protegidas abarca a dos patrimonios de la Humanidad como Parque Nacional Los Glaciares y Cueva de las Manos



Temporada de visita

Temporada: todo el año.



Transportes regulares

Chaltén Travel: 2902 492 212
Taqsa/Marga: 2966 442 194
Vía Tac: 2966 457 918



Servicios

Excursiones, gastronomía y alojamientos en todo el recorrido.



Empresas y guías de turismo

En Río Gallegos, Río Turbio, El Calafate, El Chaltén, Perito Moreno, Gobernador Gregores y Los Antiguos (ver página 138, Operadores turísticos).

Las estancias de más de un siglo están a un lado y al otro del camino y proponen actividades para descubrir la vida rural. Es en la capital santacruceña, Río Gallegos, donde está la mayor infraestructura de servicios y es ideal hacer un alto para descansar, recorrerla y prepararse para emprender el viaje. Es el punto recomendado para alojarse y organizar las actividades.

La travesía del primer tramo lleva hacia el oeste provincial y acompaña a las vías del tren de trocha angosta más austral del mundo, construido para trasladar el carbón mineral de Río Turbio.

La cuenca carbonífera resguarda historias del siglo pasado que es posible conocerlas visitando el museo de la escuela minera la "Mina 1" (el primer socavón) y el "Chufi", un camión que funciona a carbón. Localidades como Turbio Viejo, paraje Julia Dufour, Mina 3, Río turbio y 28 de Noviembre crecieron al ritmo del carbón mineral y entre las casas actuales aún es posible conocer las singulares casas "Quoncet".




La cuenca es también un espacio para el avistaje de cóndores pero también para el trekking en senderos del Bosque de Duendes (con tallas realizadas por artistas de diversos puntos del país) y de las cascadas del Río Turbio.

El corredor de la 40 toma rumbo norte y conecta con otras maravillas. El acceso a El Calafate es parte del encanto cuando se divisa la ciudad junto al Lago Argentino que ofrece un sinfín de atractivos pero es quizás el más famoso a nivel mundial, la visita al glaciar Perito Moreno, una de las tantas opciones dado que el Parque Nacional Los Glaciares preserva más de 200 glaciares de los cuales muchos aún no tienen nombre.

Recorrer la Ruta 40, paseando por el Paraje La leona y llegar hasta El Chaltén, es sencillo con su traza de asfalto y permite sumar actividades y conocer un entorno maravilloso

Esta villa de montaña es la capital nacional del trekking y ofrece más de cincuenta variantes para descubrir la naturaleza y las caminatas sobre el hielo eterno, las travesías, snorkel, rafting, cabalgatas, kayak y escalada para vivir una experiencia única.

Más adelante, Tres Lagos y Gobernador Gregores, con su circuito histórico "Tras los pasos de los huelguistas", en relación a los peones rurales asesinados entre la primavera de 1920 y el verano de 1921; con su almacén de Ramos Generales y el primer tractor que llegó un siglo atrás a la región son la antesala para llegar a la localidad de Lago Posadas, donde el lago con su arco de piedra posee una de las postales más buscadas.



Lo cierto es que el asfalto permite a los viajeros recorrer aún más la patagonia intensa que ofrece Santa Cruz, ya que al llegar a la Cueva de las Manos conecta al viajero con la historia de los primeros habitantes de la patagonia.

A la vera de la ruta diversos accesos invitan a llegar al Parque Nacional Perito Moreno, o un poco más al norte al Parque Provincial Cueva de las Manos.

Las localidades de Perito Moreno y Los Antiguos junto con el recientemente creado Parque Nacional Patagonia donde se preserva al Macá tobiano, son parte de un recorrido en el oeste santacruceño que se sumerge en la patagonia intensa que se integra por Ruta Provincial 43 hacia la meseta y propone un nuevo circuito: El Corredor del Viento.

Río Gallegos	253 km	3.00 HS
28 de Noviembre	13 km	0.20 HS
Río Turbio	283 km	3.00 HS
El Calafate	212 km	2.00 HS
El Chaltén	332 km	3.30 HS
Gob. Gregores	172 km	2.00 HS
Lago Posadas	124 km	1.30 HS
Perito Moreno	54km	0.40 HS
Los Antiguos		

1524 KM

EXTRAORDINARIA
RUTA AZUL

CONECTA 8 LOCALIDADES DE SANTA CRUZ Y 3 PARQUES NACIONALES
PARA AMANTES DE LA FAUNA

Para quienes buscan la tranquilidad, la inmensidad y la naturaleza plena, entonces la Ruta Azul es una buena alternativa. Aquí el recorrido se organiza a partir de la ruta 3, una ruta que une a todas las localidades costeras o próximas a la costa atlántica. Es un recorrido que permite al viajero descubrir la diversidad de la fauna pero también descubrir grandes historias que remontan a siglos pasados, cuando intrépidos exploradores desafiaban los mares en busca de nuevos horizontes.

Jaramillo), por lo que los amantes de la tranquilidad sabrán apreciar el placer de caminar por sus calles y puntos turísticos. La ruta puede recorrerse de norte a sur o en el sentido inverso y es una buena alternativa para quienes viajan en vehículo. La organización de viajes debe tener en cuenta que la época que se debe evitar es la invernal, donde algunos tramos de la Ruta 3 se vuelven intransitables.

Salvo las localidades de los extremos (Caleta Olivia y Río Gallegos), el recorrido vincula a localidades con poca población (Comandante Luis Piedra Buena, Puerto San Julián, Puerto Santa Cruz, Puerto Deseado, Fitz Roy y

Dadas las distancias a recorrer se recomienda rentar un vehículo en Río Gallegos o bien en Caleta Olivia o en la vecina ciudad de Comodoro Rivadavia. Si bien existen transportes regulares que unen todas las localidades ningún transporte de línea ofrece paradas en los puntos intermedios donde se encuentran los accesos a algunos Parques Nacionales.

#rutaazul #costapatagónica



Temporada de visita - Tarifa

Temporada: todo el año.



Transportes regulares

Chaltén Travel: 2902 492 212
Taqsa/Marga: 2966 442 194
Vía Tac: 2966 457 918



Servicios

Parques Nacionales: Monte León, Bosques Petrificados, Isla Pingüino, Makenke.
Actividades: avistaje de fauna, visita a sitios históricos, visita a museos.



Rent a car

Río Gallegos: Adventures, Alquisor 4x4, Avis y Riestra
Comodoro Rivadavia: Avis, Dubrovnik y Viajes Schneider.

PARA AMANTES DE LA AVENTURA

La Ruta Azul es una ruta turística que vincula las localidades de la costa patagónica, en historias y paisajes.

La ruta conecta además al Parque Nacional Monte León, el Parque Nacional Bosques Petrificados y el Parque Interjurisdiccional Marino Isla Pingüino, además de numerosas reservas de jurisdicción provincial (recomendamos ampliar info de los parques en Áreas Protegidas).

La fauna es uno de los elementos más llamativos de la costa, la diversidad marina es sorprendente. En cada localidad existen circuitos orientados a la apreciación de la fauna, destacándose la pingüinera de Cabo Vírgenes en Río Galllegos y el circuito del estuario local donde las aves migratorias son el centro de atracción, apostaderos de lobos marinos en Puerto Santa Cruz, San Julián y Puerto Deseado.

Para apreciar la fauna se recomienda pernoctar al menos dos noches ya que algunas excursiones parten temprano por la mañana.

La visita a los museos son buenas alternativas para complementar las actividades de observación de fauna. La mayoría de las localidades costeras sorprenden con historias de navegantes, intentos tempranos de poblamiento en patagonia y también las bien conocidas historias de la patagonia rebelde, un evento que involucró a casi la totalidad de los establecimientos ganaderos de Santa Cruz entre 1920 1921 y que culminó con la matanza de más de 1500 peones rurales.





Río Gallegos	255 km	3.00 H
Puerto Santa Cruz	38 km	0.30 HS
Piedra Buena	124 km	1.30 H
Puerto San Julián	267 km	3.00 HS
Jaramillo	117 km	1.30 HS.
Puerto Deseado	215 km	2.00 HS.
Caleta Olivia		

1016 KM

LEGENDARIA

CORREDOR DEL VIENTO

PARA AMANTES DE LA AVENTURA

Ruta turística que invita a detenerse para descubrir los secretos de la meseta y el misterio del viento

TODO EL AÑO

EL VIENTO ES EL PROTAGONISTA DE LA TRAVESÍA PARA AMANTES DEL TREKKING

De los lagos y la cordillera hasta el mar, el Corredor del Viento lo guiará hacia los secretos de la meseta patagónica por la traza de la Ruta Provincial 43. Es una ruta recomendada para quienes permanecerán en la zona norte de la provincia, siendo una propuesta que permite conectar una importante diversidad de espacios, algunos muy diferentes entre sí.

Los Antiguos y Perito Moreno, allí se encuentra el reconocido sitio Cueva de Las Manos, Patrimonio de la Humanidad junto con el Parque Nacional Patagonia que preserva al Macá Tobiano, puntos obligados que son parte de un recorrido hacia el corazón de la meseta santacruceña.

La Ruta Provincial 43 es el eje principal del Corredor del Viento que sumerge al viajero en el corazón de la meseta para llevarlo hasta el mar. El título alude a un protagonista típico de ésta zona -el viento- un elemento esencial del paisaje de meseta, que si bien no está presente a diario, tiene una importante regularidad y no es un impedimento para el desarrollo de actividades.

El Corredor abarca a las ciudades de Las Heras y Pico Truncado que con su Ruta Mara (Museo Arqueológico Regional Austral) invita a revelar los secretos del viento entre los rastros de pinturas rupestres en el valle que se dibuja entre la meseta de Deseado, los cañadones y el cerro Truncado.

#corredordelviento #secretosdelameseta



Temporada de visita

Temporada: todo el año.



Transportes regulares

Taqsa/Marga: 2966 442 194.
Sportman: 2966 442 595.



Servicios

Excursiones, gastronomía y alojamiento en todo el recorrido.



Empresas y guías de turismo

Ver página 138, Operadores turísticos.

Es aquí, en este paisaje tallado por el tiempo y la erosión donde muchos creen que está la leyenda de "Trapalanda".

Historias del siglo pasado, como la de los huelguistas de 1920/21 se recuerdan en la estancia Los Pinos (hoy San Javier) y la antesala para descubrir a esta capital nacional del gas y del hidrógeno, donde incluso hay autos que funcionan con el mismo.

Una visita al Parque Eólico le demostrarán la importancia de este fenómeno: el viento.

Siempre por asfalto llegará hasta Caleta Olivia donde el "Gorosito" lo guiará hacia Fitz Roy y Jaramillo, cerca del Parque Nacional Bosque Petrificado.

Son Fitz Roy y Jaramillo quienes le mostrarán un recorrido a pie por los diez puntos históricos de estas localidades que cada 8 de octubre festejan su aniversario con una semana de actividades.

El orgullo de contar con el Parque Nacional Bosque Petrificado, es hoy un destino en sí mismo. Uno de los troncos alcanza los 37 metros de longitud y yace a flor de suelo de un recorrido de dos mil metros por parte de la historia de la Tierra.



El mismo horizonte pleno que se admira en parte de la travesía por la naturaleza virgen de Puerto Deseado, estrena su temporada cada mes de octubre. La llegada de los pingüinos penacho amarillo a Isla Pingüino, preservada como Parque Nacional, es uno de sus mayores atractivos.

La ría de Deseado, con sus 42 kilómetros de océano que ingresa al continente por el cauce del río Deseado ofrece un sinfín de atractivos en biodiversidad.





Puerto Deseado	253 km	3.00 HS
Jaramillo	75 km	1.00 HS
Pico Truncado	80 km	1.00 HS
Las Heras	152 km	1.30 HS
Perito Moreno	54 km	0.30 HS
Los Antiguos		

478 KM

ESCÉNICA

RUTA 41



NATURALEZA VIRGEN

Desde Los Antiguos a Lago Posadas, un auténtico camino cordillerano.

EL PAISAJE ES EL PROTAGONISTA PARA AMANTES DE LA NATURALEZA

La Ruta 41 es uno de los tesoros ocultos de Santa Cruz. Se trata de una ruta cordillerana con gran diversidad escenográfica que conecta 22 puntos panorámicos, los cuales se encuentran entre las localidades del noroeste de Santa Cruz: Los Antiguos y Lago Posadas.

La ruta tiene la mística de los caminos de alta montaña con escenarios muy diversos como los bosques de altura y la meseta, con un trayecto matizado por vistosas geoformas, ríos y lagos. Por las características propias de ésta región austral, la vía solo es transitable en temporada estival entre los meses de noviembre y abril.

Se trata de una ruta de ripio, con un recorrido total de 155 kilómetros con sentido norte a sur, en un trayecto paralelo y próximo al límite internacional con Chile. El entorno del recorrido es absolutamente natural: Ríos, arroyos, saltos, bajadas y el bosque nativo además de la biodiversidad entre aves, roedores (chinchillón) y mamíferos (zorros, guanacos, puma) son algunos de los protagonistas del viaje.

La travesía recomendada comienza junto al Lago Buenos Aires y desde el valle del Río Jeinimeni el recorrido permite el acceso a una zona más escarpada y de mayor altura donde algunos

#ruta41 #toscasbayas #la41



Temporada de visita

Se aconseja transitar entre los meses de noviembre y abril.



Transportes regulares

Vehículo personal (se recomienda 4x4).



Servicios

Excursiones, gastronomía y alojamiento en todo el recorrido.



Empresas y guías de turismo

Ver página 138, Operadores turísticos.



tramos son acompañados por el recorrido del mencionado río que corre en sentido contrario al viaje sugerido.

El camino ofrece la vista del Monte Zeballos (2.750 msnm) y permite la vista de majestuosos paredones rocosos en la Barda de Las Toscas Bayas, areniscas de más de 15 millones de años que se asemejan colosales monumentos naturales de color castaño claro y tonos naranja. Es el resultado de un proceso de erosión milenaria en el que ha participado un antiguo cauce, hoy extinto,

y para realizar actividades de senderismo, aprovechando los senderos naturales que unen diferentes paredones rocosos.

El trayecto continúa y el bosque se hace presente, con sus ejemplares de ñires que se encuentra a sólo 850 mts. de altura sobre el nivel del mar. El espacio es propicio para el hábitat de una mayor diversidad de especies y para hacer un descanso en el entorno del puente sobre el arroyo Lincoln, punto donde se han construido fogones para una escala segura.



Si bien son muchos los puntos de interés a lo largo de ésta ruta, el recorrido lleva hacia el punto más alto del camino. La zona El Portezuelo es uno de los puntos más llamativos. Estructuras rocosas que asemejan a un antiguo muro divisorio de montaña están allí. Estas formaciones resultado de procesos volcánicos y erosivos dan lugar a las llamativas geoformas conocidas como diques volcánicos.


El tramo final deriva hacia Parque Nacional Patagonia o hacia Lago Posadas. El camino que conduce a Lago Posadas tiene un escenario más austero, incluso algunos tramos que remiten a un escenario desértico. El cruce con el Río Oro ofrece otro panorama paisajístico más vinculado a la cría ganado ovino. El tramo final permite apreciar un entorno de espejos de agua donde los lagos Belgrano, Pueyrredón y Posadas son los grandes protagonistas que dan el cierre a un viaje inolvidable.





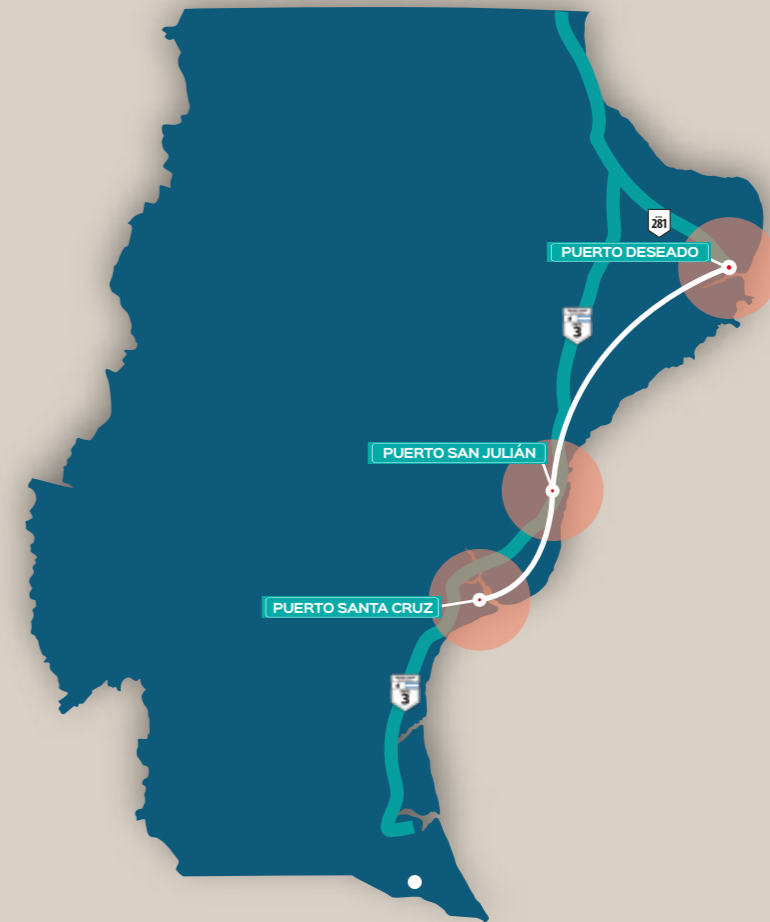
3 PUERTOS
3 PARQUES

3 PUERTOS 3 PARQUES



Un recorrido que entrelaza a tres ciudades portuarias que custodian la biodiversidad de los ambientes costeros y marinos de la Patagonia Austral Santacruceña, unidas por historias del encuentro de dos mundos: fósiles, exploradores, colonos, pobladores originarios, fauna, estepa, playas y acantilados. Pasado, presente y futuro unidos por una travesía que mira al Mar Argentino en el Océano Atlántico Sur.

MAPA DE LA TRAVESÍA



PUERTO DESEADO – PIM ISLA PINGÜINO

La ciudad fue paso de expedicionarios e investigadores como Charles Darwin, hoy en día es uno de los puertos pesqueros activos más importantes de Santa Cruz. Junto a sus museos que rememoran historias de naufragios y supervivencia, Puerto Deseado es la base ideal para recorrer y experimentar espectaculares paisajes junto a su riqueza faunística reconociendo el destino como la "Galápagos de la Patagonia".

Una salida imperdible para amantes de la naturaleza y la aventura será el **Parque Interjurisdiccional Marino Isla Pingüino**. Éste paraíso salvaje en el Mar Argentino alberga al pingüino de penacho amarillo, cuyo peculiar aspecto y gran personalidad lo transforman en la especie más llamativa de la zona. Esta colonia es la más accesible del hemisferio sur y desde principios de octubre al mes de abril, comparten la isla con lobos marinos de un pelo, elefantes marinos, skúas y pingüinos de Magallanes entre muchas especies más.



PUERTO SAN JULIÁN - PIM MAKENKE

Ubicada en la Bahía de San Julián, registra el primer descenso de la expedición de Magallanes, a la que seguirán otras como la fragata Beagle, con Charles Darwin. Es aquí donde los españoles se encuentran con los tehuelches, pobladores originarios, que por su gran porte y fisonomía recibieron el nombre de "Patagones". Más tarde otorgaría el nombre al territorio: "Patagonia". ¡Visítanos y conocé el mito!

El **Parque Interjurisdiccional Marino Makenke**, es una de las primeras áreas protegidas incorporadas para la protección del Mar Argentino, tanto el lecho como el subsuelo marino, los ciclos ecológicos y las especies que se desarrollan y habitan en él; siendo las colonias de cormorán gris las más distintivas. Al recorrer las extensas playas del Circuito Costero, protagonizadas por pronunciados acantilados que se fusionan con el mar, tendrás la posibilidad de observar delfines australes, toninas overas y ballenas.



PUERTO SANTA CRUZ - PN MONTE LEÓN

Puerto Santa Cruz es un destino que resguarda una gran historia. Fósiles prehistóricos, tehuelches, el naufragio de la nave más chica de la expedición de Magallanes, colonos y el esplendor de haber sido capital del territorio hasta su traslado a la actual Río Gallegos, son signados y testimoniados en sus calles y en el Museo Casa de los Pioneros y Regional Carlos Borgialli. Sus playas son oportunas para la pesca, navegaciones y trekking.

En el km 2400 de la Ruta Nacional 3, el **Parque Nacional Monte León** sorprende con la inmensidad del paisaje patagónico: 134 especies de aves, 28 mamíferos, 5 reptiles, 82 clases de peces y gran número de invertebrados conviven en esta área protegida, donde la estepa se topa con el mar en abruptos acantilados. La Pingüinera, que alberga más de 40.000 parejas de pingüinos de magallanes, los apostaderos de lobos marinos de un pelo, choiques y guanacos; brindando una experiencia imperdible.

EN LA PATAGONIA AUSTRAL TE ESPERA UN
RECORRIDO INOLVIDABLE

HUELLA DE GLACIARES

PRIMER SENDERO DE LARGO RECORRIDO BI NACIONAL

Desde Argentina a Chile entre glaciares, bosques, lagos y cascadas.

HUELLA DE GLACIARES PARA LOS SENDERISTAS DEL MUNDO

Huella de Glaciares es el primer sendero de largo recorrido autoguiado bi nacional que une el Sur Oeste de la Provincia de Santa Cruz en la Argentina, con el Sur de la región de Aysén en Chile. La propuesta es el resultado de la integración de diferentes senderos de cordillera que unen miradores, glaciares, lagunas, ríos y arroyos de los espacios más emblemáticos de la zona norte del Parque Nacional los Glaciares en Argentina y la zona oeste de la región de Aysén en Chile. El recorrido está orientado a amantes de la montaña y puede realizarse íntegramente a pie o utilizar el recurso de embarcación en el Lago del Desierto, el recurso de vehículo o mountain bike en uno de los tramos

El recorrido total está estimado en 120 kilómetros, por lo que la realización del recorrido prevé que el caminante pernocte en la montaña. El tiempo de recorrido se ha estimado en 8 días y 7 noches. A tal fin se han organizado siete campamentos a lo largo del recorrido que funcionan a modo de escalas entre la localidad de El Chaltén y Villa O'Higgins. Desde Argentina el sendero inicia en El Chaltén y el recorrido permite el acceso a los puntos panorámicos del Cerro Torre y Fitz Roy desde diferentes perspectivas sumado a una gran diversidad vegetal y faunística propia de la Patagonia andina más austral. El trayecto permite al caminante apreciar más de diez glaciares, tres de ellos colgantes, seis lagos y lagunas entre otras maravillas de la región.

#huelladeglaciares #chileargentina



Temporada

Pasarelas, navegación, travesías 4x4, kayak, museos, avistaje de aves, pesca, estancias turísticas, a El Chaltén.



Transportes regulares

No cuenta con transportes regulares. Transfer privado, ver página 135.



Servicios

Campamento libre, campamento organizado.



Empresas y guías de turismo


Ver anexo, Operadores turísticos, página 138.

Se destaca en el recorrido el paso por La reserva Natural Provincial Lago del Desierto, creada en 2006, que protege glaciares colgantes como el Huemul, Vespignani y Sepúlveda y es la unidad de conservación de enlace a los dos parques nacionales más extensos de ambos países: Los Glaciares en suelo argentino y Bernardo O'Higgins en territorio chileno.

La propuesta está diseñada para que el caminante transite con una carga mínima y encuentre servicios en los diferentes puntos de escala, con la asistencia

de prestadores turísticos en ambos lados de la frontera de Argentina y Chile. Para garantizar la seguridad de los viajeros, se exige de forma obligatoria que los caminantes se registren en la sede de APN en El Chaltén.

El recorrido prevé diferentes configuraciones de servicios, por lo que se recomienda planificar los diferentes tramos con antelación al inicio de la travesía, a los efectos de optimizar la coordinación y los tiempos de recorrido y contar con la documentación requerida para salir del país.



ACTIVIDADES TURÍSTICAS

CONTACTO PLENO CON LA NATURALEZA

Operadores especializados, actividades emocionantes a medida de cada visitante



MONTAÑISMO

72



PESCA DEPORTIVA

76



AVISTAJE DE FAUNA

80

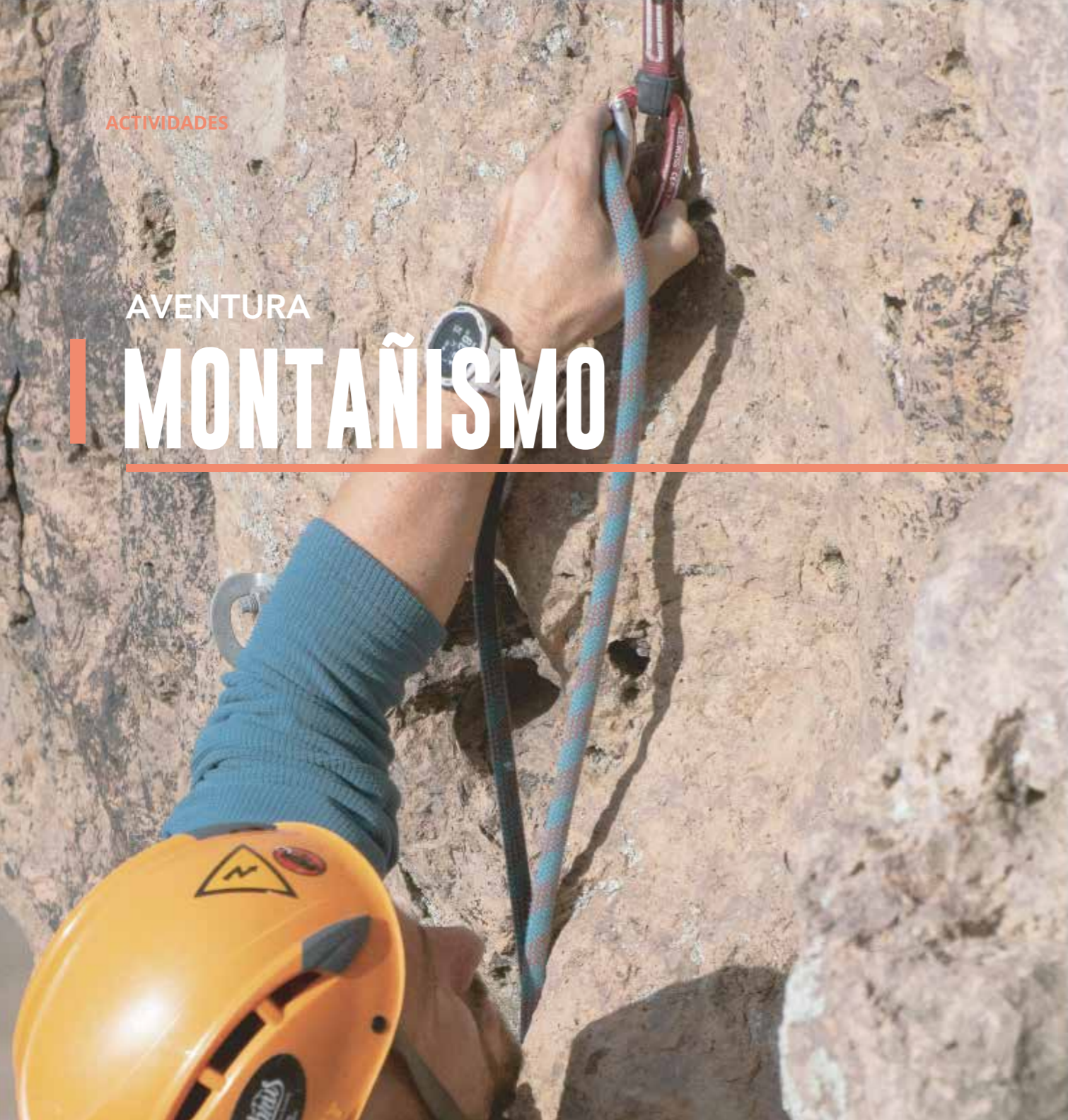


VISITA A ESTANCIAS

82

AVENTURA

MONTAÑISMO



ADRENALINA

Un escenario vertical, un mundo de emociones.

TODO EL AÑO

ESCALADA, TRAVESÍAS, TREKKING PARA TODAS LAS EDADES

Santa Cruz es el escenario perfecto para la aventura, montañas reconocidas a nivel mundial son parte de un entorno que invita a la acción. El Cerro Torre y El Fitz Roy en Chaltén, El Cerro San Lorenzo, proponen alternativas para los aventureros mas exigentes.

Los prestadores de turismo han desarrollado circuitos o recorridos para turistas amantes de la montaña y para todas las edades y nivel de experiencia. Las actividades son dirigidas por guías de turismo especializados. Si bien la mayoría de las actividades de montaña se concentran en Calafate y El Chaltén, el norte de la provincia de

Santa Cruz cuenta con una oferta diversa en un entorno más agreste.

Algunas actividades duran algunas pocas horas, pero existen otras alternativas más extensas de jornada completa incluso varios días. Éstas últimas son dirigidas a un público adulto con experiencia en montaña y con una adecuada preparación física.

Las actividades sobre la montaña se complementan con otras que se realizan en el mismo entorno como es el caso del kayak y el buceo en Lagos de montaña.

#escalada #montañismo

Trekking

Todo el año en El Chaltén (12 senderos) y en El Calafate. Temporada estival para Los Antiguos y Parque Nacional Perito Moreno y Patagonia.

Escalada

En El Chaltén y El Calafate

Travesías

Vuelta al Hielo.
Huella de Glaciar
Consultar página 138, Operadores de turismo aventura

Kayak, buceo

Kayak en el Río Las Vueltas. El Chaltén.
Buceo en Lago del Desierto. El Chaltén.



AVENTURA

PESCA DEPORTIVA



PARA LA TÉCNICA PERFECTA

Los amantes del casteo saben apreciar las características de la pesca en Santa Cruz. Ríos con bajo impacto humano y piezas que sorprenden por su tamaño y por su lucha en el agua.

TODO EL AÑO

SALMONES, STEELHEAD, TRUCHAS PARA APASIONADOS

Más de 3000 kilómetros de ríos y 400000 ha de lagos, una clima austero y escasas poblaciones en los cursos de agua hacen de Santa Cruz un lugar perfecto para la pesca deportiva dentro del Continente.

Especies reconocidas como la aguerrida Steelhead en el Río Santa Cruz (Piedra Buena), Trucha Arcoiris y Fontinalis en el Río Gallegos y el Río Coyle y Salmones en Ríos de Montaña.

En Santa Cruz existe una amplia oferta de prestadores de servicios turísticos que se especializan en ésta apasionante actividad: Tanto en la zona sur, en los ríos Santa Cruz y Gallegos, en la cordillera, en la meseta donde se encuentra el lago Strobel (conocido como Jurassic Lake), y como también en la zona noroeste.

establecimientos (Lodges) ocupan el casco de éstancias ganaderas, que han refuncionalizado su espacio para acoger a pescadores de todo el mundo.

Tanto la zona Sur, Río Santa Cruz, Río Gallegos, en la cordillera, y la meseta donde se destaca el lago Strobel conocido como el Jurassic Lake, como también en la zona noroeste.

Se suma a la oferta de servicios, la costa marina, donde es posible la pesca del róbalo y el tiburón. Si bien el nivel de especialidad es menor ya que es un tipo de pesca libre, vale la pena mencionar concursos de pesca que se realizan anualmente en todas las localidades de la costa.

#Steelhead #Jurassiclake

Steelhead Truchas Arco Iris

Río Santa Cruz, en la localidad de Comandante Luis Piedra Buena.

Salmones Fontinalis


Salmones: en El Chaltén, en lago Strobel. Estancia Cristina. Fontinalis: Río Coyle.

Guías

En Río Gallegos, El Calafate, Piedra Buena.

Lodges

Laguna Verde (lago Strobel), buitreras (Río Gallegos), Monte Dinero (pesca de mar), Rincón de los Morros (Río Gallegos).



DESCUBRIR

AVISTAJE DE FAUNA



CONEXIÓN CON LA FAUNA

Fauna autóctona que deslumbra por su gracia y diversidad.

HUEMUL, PINGÜINOS, MACÁ PARA TODO EL PÚBLICO

La fauna autóctona es uno de los mayores atractivos de Santa Cruz, en la costa atlántica. El pingüino Penacho Amarillo y el Pingüino Magallánico son los más emblemáticos, y un número mayor a 200 especies marinas se suman a un entorno único, muchas de ellas realizando asombrosos trayectos en sus viajes migratorios.

La meseta es austera, pero llena de vida, los guanacos son parte de la postal clásica, al que se suman avestruces y la mara patagónica. En la Cordillera el majestuoso cóndor, los coloridos pájaros carpinteros, búhos, huet huet por nombrar solo algunos y el huemul que a pesar de ser

visto raramente sus avistajes cada año son mas frecuentes.

En Santa Cruz existen guías especializados en el avistaje de fauna, algunos de ellos con mayor especialidad en aves de montaña y otros en aves de estepa. Los operadores de excursiones de la costa han desarrollado actividades donde el centro de la actividad es el encuentro directo con la fauna.

Algunas localidades han diseñado circuitos exclusivos para el avistaje de fauna como es el caso del Estuario de Río Gallegos, Laguna Nimez en El Calafate y los Circuitos costeros de Puerto Deseado, Puerto San Julián y Puerto Santa Cruz.

#penachoamarillo #huemul

Huemul

Huemul: P.N. Perito Moreno, P.N. Los Glaciares, P.N. Patagonia.

Pingüino penacho amarillo

Parque interjurisdiccional Isla Pingüino- Puerto Deseado.

Guías

Consultar página 142, localidades.

Prestadores de turismo

Consultar página 138, Operadores turísticos.

AVENTURA

ESTANCIAS TURÍSTICAS



PARA DESCUBRIR LA MAGIA DEL CAMPO

Un espacio tradicional por excelencia que combina actividades y gastronomía autóctona.

TODO EL AÑO

TRADICIÓN AGROPECUARIA PARA TODO EL PÚBLICO

Una alternativa para experimentar el estilo de vida en la patagonia sur. Algunos establecimientos ganaderos de Santa Cruz han abierto sus puertas para recibir a visitantes y compartir jornadas donde la actividad principal está asociada a la actividad ganadera, una actividad tradicional que ha sido un pilar importante de la actividad económica de la provincia.

Las propuestas invitan a descubrir actividades típicas de la labor en éstos establecimientos, rodeos, cabalgatas, arreos, esquilas, pero también invitan a descubrir una gastronomía auténtica. En pocos lugares se puede degustar el cordero o el guanaco, como es en éstos establecimientos. No todos los establecimientos se han volcado a

la actividad turística ganadera, algunos se han especializado en pesca, otros en avistaje de fauna y otros simplemente en la historia.

Las alternativas parten desde excursiones de sólo algunas horas hasta programas con jornadas más de dos noches. Cada una tiene un encanto singular, algunas se encuentran en el extremo del continente como es caso de Monte Dinero y otras privilegiadas en el entorno glaciario como es el caso de Estancia Cristina.

Para organizar programas que incluyan estancias es recomendable contactarse con cada establecimiento.

[#estanciasturisticas](#) [#turismorural](#)

EL Calafate - El Chaltén

Cristina, El Calafate.
La Leona Lodge, a 110 kilómetros de El Calafate sobre Ruta Nacional 40.
Bonanza, ruta 23 kilómetro 12

Piedra Buena - Pto. Santa Cruz

Estancia Monte León a 29 kilómetros al sur de Piedra Buena.

Río Gallegos

Buitretras, Bella Vista, Monte Dinero (en el extremo del continente).

Perito Moreno - los Antiguos

La Ascención, en el entorno del PN Patagonia.

DESCUBRIR

LOCALIDADES

PORTALES A LA NATURALEZA, LA HISTORIA Y LA GASTRONOMIA

El trekking en el Chaltén, los glaciares en el Calafate, fauna marina y la historia de pioneros en Río Gallegos, San Julián, Puerto Deseado... en fin, sólo queda descubrir los secretos que guardan cada una.




EL CHALTÉN

86



EL CALAFATE

90



LOS ANTIGUOS

108



PUERTO SAN JULIÁN

122

SENDERISMO Y AVENTURA EL CHALTÉN



Al pie del imponente cerro Chaltén (también conocido como Monte Fitz Roy) y en el corazón de la cordillera austral patagónica, El Chaltén es punto de referencia ineludible para el turismo de montaña. Como parte del corredor de la ruta 40, se trata de una pequeña comarca andina fundada en el norte del Parque Nacional Los Glaciares. Fue nombrada "Capital Nacional del Trekking" porque tiene más de cincuenta circuitos para practicar esa actividad, aunque su fama no es sólo nacional: caminantes de todo el mundo se dan cita en esta comarca para practicar trekking, ya que el entorno es inmejorable, también para otros deportes de montaña como rafting, kayak, montañismo y cabalgatas. El 12 de octubre, día

de la fundación del pueblo, se celebra la Fiesta Nacional del Trekking y en semana santa se lleva adelante el desafío Chaltén, una carrera de montaña que completa el calendario anual de la actividad. Algunos de los clásicos atractivos del lugar son el Cerro Torre, el Mirador de Los Cóndores, la Piedra del Fraile, la Laguna Torre, la Loma del Pliegue Tumbado, la Laguna de los Tres y el Chorrillo del Salto. Desde El Chaltén parten las excursiones al Lago del Desierto, a unos 37 km de la ciudad. En el camino, se puede tener experiencia de dormir en domos, también se puede hacer la expedición al Campo de Hielo Patagónico Austral (conocido popularmente como Hielos Continentales) con



propuestas que van desde los dos a los nueve días de duración. La mayoría de las actividades se practican en la temporada estival, sin embargo los senderos más importantes se encuentran habilitados prácticamente todo el año. Si las condiciones climáticas obligarán a cerrar algún sendero, siempre existirán alternativas para quienes gusten de caminar, descubrir aves, conocer estancias cercanas y conseguir panorámicas únicas. Si bien no hay aeropuerto local, a sólo dos horas y media se encuentra el aeropuerto de El Calafate, parten

transportes regulares hasta El Chaltén. La oferta hotelera y gastronómica es variada y en la actualidad tienen mucho protagonismo para el tiempo libre las cervecerías y vinerías. Dada la diversidad de actividades y el tiempo que demanda cada una se recomienda diseñar programas con un mínimo de 2 o 3 noches. Es importante tener en cuenta que en temporada estival el sol sale a las 5:00 y se pone a las 21:00 hs y en temporada invernal el sol sale a las 9.30 am y se pone a las 17 hs.

#paráisdemontaña #elchaltén



Excursiones - Actividades

Senderos al Fitz Roy, Cerro Torre, Glaciar Huemul, navegación y snorkeling en el Lago del Desierto, trekking en hielo, kayak en Río de las Vueltas.



Conexión aérea

Aeropuerto Internacional "Cte. Armando Tola" en El Calafate es el más próximo y se encuentra a 200 km, ingreso por RP 11.



Servicios

Alojamientos, excursiones, auxilio en montaña, gastronomía.



Empresas y guías de turismo

Ver anexo, Operadores turísticos, página 138.

ACTIVIDADES EN EL CHALTÉN

LAGUNA TORRE

Es un clásico de El Chaltén, el recorrido finaliza en la laguna Torre a unos 9 km. La opción para los que deseen caminar una hora más es llegar hasta el Mirador Maestri. Durante el recorrido existen diferentes miradores con excelentes panorámicas al cerro Torre, la laguna y el glaciar que lleva el mismo nombre. Dificultad media. Tiempo estimado 6 hs. Se puede hacer todo el año.

LAGUNA DE LOS TRES

Recorre 15 kilómetros en sendero de Montaña hasta llegar a la Laguna que le da nombre a éste privilegiado mirador. En el camino se observan panorámicas del Río Las Vueltas, Laguna Capri y se aprecian Glaciares Colgantes

Dificultad media. Tiempo estimado 6 hs. Se puede hacer todo el año.

PLIEGUE DEL TUMBADO

Es un sendero alternativo para apreciar panorámicas del Fitz Roy, el Cerro Torre desde el sur. El sendero transcurre por bosques y morenas y en su recorrido se visualizan diversas panorámicas del Fitz Roy, Lago Viedma y Cerro Torre.

Dificultad Media Tiempo 6 hs. Temporada: Todo el año.

**Nota: Horas de Luz: 7-9 hs. en Invierno, 15-18 hs en verano
Temperatura: -5° a 5° en invierno, 10° a 25° en verano.**



SENDERISMO Y AVENTURA

EL CALAFATE



Forma parte del corredor de la Ruta 40 sur, es la estrella del turismo patagónico y uno de los destinos más celebrados de nuestro país en el mundo entero. El Calafate es la puerta de acceso a la zona sur del Parque Nacional Los Glaciares. Durante los veranos, miles de turistas de todo el mundo llegan para apreciar su belleza natural.

Desde la ciudad parten excursiones para visitar el glaciar Spegazzini con el frente de mayor altura (135 mts.), glaciar Seco, glaciar Oneli, glaciar Upsala que, con 595 kilómetros cuadrados, es considerado el glaciar con mayor superficie, y el afamado glaciar Perito Moreno al que se lo puede

observar desde las pasarelas, donde es frecuente la caída de grandes bloques de hielo como consecuencia del permanente movimiento del glaciar, pero también es posible visitarlo desde las embarcaciones que recorren su frente, o incluso caminarlo (big ice y minitrekking).

El Calafate es la tercera ciudad más poblada de la provincia y tiene en su entorno grandes atractivos, ideales para pesca, avistaje de aves y travesías 4x4. Las estancias turísticas próximas ofrecen demostraciones de trabajos de campo y sitios arqueológicos.



En lo que a gastronomía se refiere, el plato por excelencia es el cordero, pero también los sabores vienen de la mano de las cervecerías artesanales, bares de hielo y chocolaterías. Los museos aportan una alternativa para quienes permanecen en la ciudad, entre los que se destaca el museo histórico y Glaciarium.

Varios vuelos diarios conectan ésta localidad con Buenos Aires, Córdoba y Ushuaia. La oferta hotelera es muy variada. Es importante mencionar que El Calafate permanece abierto todo el año y que sus atractivos

más emblemáticos son accesibles incluso en invierno. Esto permite a los viajeros descubrir un paisaje diferente en cada temporada, un verano con temperatura templada, un otoño con un bosque colorido, un invierno tapizado de blanca nieve y hielo como así también una primavera florecida.

Se recomienda programar actividades con un mínimo de 3 noches, siendo frecuente la combinación con El Chaltén, Ushuaia y Torres del Paine.

#elcalafate #tierradeglaciares



Excursiones - Actividades

Pasarelas, navegación, travesías 4x4, kayak, museos, avistaje de aves, pesca, estancias turísticas, a El Chaltén.



Conexión aérea

Transportistas: Aerolíneas Argentinas.
Rutas directas: USH, BUE, REL, COR, EZE.



Servicios

Alojamientos, excursiones, bares de hielo, casino, discotecas, transfers, transportes regulares, gastronomía.



Empresas y guías de turismo

Ver anexo, Operadores turísticos, página 138.

ACTIVIDADES EN EL CALAFATE

PARQUE NACIONAL LOS GLACIARES

El parque y sus hielos milenarios son el atractivo principal de El Calafate, los glaciares son visitables durante todo el año desde las pasarelas pero también cuenta con actividades como minitrekking y kayak a la vera del Glaciar Moreno. Otra opción que permite acceder a rincones insospechados del parque nacional son las navegaciones. A través de ellas podremos conocer magníficos glaciares como el Spegazzini, Heim, Peineta y Upsala entre otros.



ALREDEDOR DE LA CIUDAD

Si de aventura se trata los alrededores de la localidad combinan actividades fascinantes. Desde avistaje de aves en la reserva natural Laguna Nimez, trekking en Cerro Frías o Calafate, city tours para conocer la historia pionera hasta tirolesa en el cerro Calafate, una vista 360 desde el cielo.

Para aquellos aventureros encontraremos actividades overland 4x4 en los cerros circundantes en donde atravesaremos la estepa plena de naturaleza y formaciones geológicas testigos de las pasadas glaciaciones.



ESTANCIAS TURÍSTICAS

Una actividad para toda la familia, la actividad rural y nuestras costumbres más típicas podremos encontrarlas en las diversas estancias turísticas cercanas a la localidad, en ellas podremos realizar caminatas, cabalgatas, presenciar demostración de esquila o arreo del ganado y disfrutar de un auténtico asado patagónico.



HISTORIA, PESCA Y TREKKING

GOBERNADOR GREGORES



La localidad fue un parador del pueblo originario Aonikenk hasta inicios del siglo XX. Su estratégica ubicación (actualmente, es un enlace sobre la ruta 40 con el noroeste provincial) determinó la llegada de los colonos europeos. La ciudad, de unos 8000 habitantes es un punto estratégico para llegar al Parque Nacional Perito Moreno, Lago Strobel y Lago Cardiel. La ciudad es un símbolo en lo que respecta a la temática histórica y trágica.

Al mismo tiempo la ciudad conserva un estilo tradicional y muchas de sus construcciones permiten apreciar el trabajo de inmigrantes pioneros de la actividad ganadera. En la ciudad es

muy visitada la herrería "La Funadora" declarada monumento histórico nacional. El local, que fue inaugurado en 1922, está enteramente construido a base de latas de combustible y fue, durante muchísimos años, el paso obligado de los carreros en el camino por el que se comercializaban cueros y lanas entre la cordillera y el mar. "El Tractor" y el Museo del agro", símbolos de la agricultura practicada en esta región un siglo atrás, es otra de las atracciones de la ciudad. Ya en las afueras, el cerro Ventana y el río Chico son los lugares de esparcimiento de los pobladores. En el Cañadón de los Muertos, que se inscribe dentro del circuito histórico cultural denominado La Huella de los



Huelguistas, se recuerda el sitio en el que fueron fusilados los obreros en los sucesos de "La Patagonia Rebelde". Gregores es una referencia turística ineludible para quienes buscan travesías y naturaleza virgen. El Parque Nacional Perito Moreno, con sus 115.000 hectáreas es tal vez uno de los parques nacionales menos visitados, pero

por eso mismo uno de los mejores conservados. La entrada al parque se encuentra a unos 220 km de Gregores y la función de preservación tiene el objetivo de cuidar dos ecorregiones.

#lagostrobel #gobnadorgregores



Lugares - Actividades

Lugar: lago Strobel, Parque Nacional Perito Moreno, Cañadón de los Muertos, museos.
Actividades: trekking, pesca, circuito histórico.



Conexión aérea - terrestre

Aéreo: sin ruta aérea. Aeropuerto más cercano El Calafate.
Terrestre: Taqsa, Chaltén Travel. Frecuencias diarias.



Servicios

Sin operadores turísticos.
Alojamiento.
Gastronomía.



Distancias

A El Calafate 371Km (30 km de Ripio).
A Perito Moreno: 355 km.
A Piedra Buena: 189 km.
A Río Gallegos: 424 km.

LUGARES RECOMENDADOS

PARQUE NACIONAL PERITO MORENO

Un parque para aventureros amantes del trekking y la naturaleza. Recomendamos ver información ampliada en el en la sección "Parques Nacionales" de este manual



LAGO CARDIEL

Es un lago de color turquesa que contrasta con el gris de la estepa. Es reconocido por su gran concentración de salmónidos, producto de una inesperada siembra de alevinos en los años 40. Su localización alejada de los centros urbanos ha permitido el desarrollo de un espacio ideal para la pesca deportiva. El acceso se encuentra a 69 kilómetros de Gobernador Gregores.



LAGO STROBEL

Es un lago que se encuentra en la meseta que lleva el mismo nombre. Si bien su entorno es austero, sus aguas están pobladas de truchas que permiten a los escasos visitantes capturar piezas numerosas y de importante porte. El acceso se encuentra a 115 kilómetros de Gobernador Gregores.



EN EL NOROESTE DE LA PROVINCIA DE SANTA CRUZ

PERITO MORENO



Situada en la intersección de las rutas provinciales N°43 y N°45 y la ruta nacional número N°40, es la cabecera del departamento lago Buenos Aires y capital del arte rupestre, constituye uno de los puntos estratégicos para visitar la Cueva de las Manos, principal recurso arqueológico de la provincia. La localidad mantiene su estilo tradicional y permite conectar al viajero con las bellezas de Los Antiguos, distante a solo 59 km. Ambas localidades trabajan de manera asociada en la actividad turística, complementándose en servicios de alojamiento y gastronomía.

Si bien Cueva de las Manos es el elemento más llamativo, existen alternativas como es el caso de

“Alero de Charcamata”, un sitio arqueológico para el cual es necesario un vehículo 4x4 y conocimiento de la zona, dado que es necesario cruzar el Río Pinturas. Se suman excursiones a un extraño sitio de bloques erráticos y dos estancias tradicionales de la zona.

Como se ha mencionado, el lugar de mayor interés para los turistas es Cueva de las Manos, que fue declarado Patrimonio de la Humanidad en el año 1999. La belleza del sitio no sólo radica en las pinturas rupestres, sino también en las características paisajísticas del Río Pinturas.



Otros atractivos que encontraremos en la localidad serán el Centro de Artesanos y Manualeros en donde artesanos locales ofrecen gran variedad de artículos, fabricados en lana, madera, piedras y diferentes accesorios.

Por último, el museo arqueológico “Carlos Gradín” y el Salón Iturrioz, construido en la década del 20 por éste inmigrante, carpintero, albañil y comerciante. Luego se pasó a alquilar el lugar para eventos sociales. El Salón fue restaurado por la Asociación Identidad y hoy cumple la misma función, todo el año.

#peritomoreno #cuevadelasmanos



Lugares - Actividades

Lugares: Cueva de las manos, Lago Posadas, Alero de Charcamata, Los Antiguos.



Aéreo terrestre

Aéreo: LATAM, Aerolíneas Argentinas.
Terrestre Ruta 40: Taqsa, Chaltén Travel.
Terrestre Ruta 258: Sportman, La Unión.



Operadores - Servicios

Operadores turísticos: ZOYEN, Chelenco Tours.
Alojamiento, gastronomía.



Distancias

A Gobernador Gregores: 355 km.
A El Chaltén: 589 Km (30 km de Ripio)
A Los Antiguos: 57 km
A Comodoro Rivadavia: 400 km.

DESTACADOS



CUEVA DE LAS MANOS

Esta área protegida resguarda un conjunto de elementos de valor arqueológico, destacándose las pinturas con figuras de manos que tapizan algunas paredes en el cañadón del Río pinturas.

Se trata de un conjunto de pinturas con una antigüedad de más de 7500 años, que son prueba del temprano poblamiento humano en ésta zona extrema de la patagonia.



ALERO CHARCAMATA

Expone pinturas rupestres y un escenario encajonado en cañadones. Es un punto de vista exclusivo que se puede acceder con prestadores turísticos (Zoyen/ Chelenco Tours)



PARQUE PATAGONIA

A pocos kilómetros de Perito Moreno se encuentra el acceso a estancia "La Ascención" hoy un portal de ingreso al parque. Posee senderos de diversa dificultad y recorridos para apreciar al Macá Tobiano. Más información en la sección de áreas protegidas.

PARA LOS AMANTES DE LA PESCA Y LA FOTOGRAFÍA

LAGO POSADAS



Esta localidad ubicada en el departamento Río Chico, se encuentra a 7 km del lago que toma su nombre y a 22 km del lago Pueyrredón. El istmo que separa a ambos espejos de agua es una espacio que parece diseñado especialmente por la naturaleza para la pesca deportiva. Ubicado al pie de la meseta El Águila, a 182 metros sobre el nivel del mar, éste pueblo fue conocido durante algunos años como Hipólito Yrigoyen.

El yacimiento arqueológico del Cerro de los Indios, a 4 kilómetros de la comuna de Lago Posadas es el más antiguo de la provincia y el de

más fácil acceso para el turismo. Allí pueden verse, con la asistencia de guías, las pinturas rupestres, grabados de figuras humanas, de animales, dibujos geométricos, réplicas de huellas de patas y manos hechos hace casi 4.000 años.

Muy cerca, la reserva provincial San Lorenzo es el espacio en el que se encuentra la cumbre máxima de nuestra cordillera



Este monte se encuentra a 30 km del lago Pueyrredón, en dirección sudoeste y su cumbre marca el límite internacional con Chile, donde se lo conoce como Cerro Cochran. Actualmente no existe una ruta para vehículos habilitada turísticamente para poder acceder al

mismo, los escaladores realizan un recorrido por senderos como el del Río Oro, visitando algunas estancias ubicadas en el valle del Monte San Lorenzo. También se puede acceder desde su lado sur por el Parque Nacional Perito Moreno.

#lagoposadas #lagopueyrredon #cerrosanlorenzo



Lugares - Actividades

Lugares: Lago Posadas, Lago Pueyrredón, Cerro de los Indios y Cueva del Puma.



Aéreo terrestre

Aéreo: sin ruta aérea.
Terrestre Ruta 40: Taqsa, Chaltén Travel.



Operadores - Servicios

Operadores turísticos: ZOYEN, en Perito Moreno.
Chelenco tours, en Los Antiguos.



Distancias

A Gobernador Gregores: 302 km.
A Perito Moreno: 204 km.
A El Calafate: 635 km.
A Comodoro Rivadavia: 582 km.

DESTACADOS

LAGO POSADAS

Un lago que posee un arco de piedra que le dá una característica singular. Es un espacio ideal para la fotografía, pero también para la pesca deportiva.



LAGO PUEYRREDÓN

Un lugar para la práctica de la pesca deportiva, para realizar visitas a la estancia Suyai y conocer la garganta del Río Oro.




CERRO DE LOS INDIOS

Lo singular de este cerro son las pinturas rupetres y grabados, realizadas por los antiguos pobladores de la zona. Es un espacio para conectarse con el pasado de los pueblos nómades en patagonia.



UN OASIS PATAGÓNICO LOS ANTIGUOS



Los Antiguos se ubica a orillas del lago Buenos Aires formando parte del Corredor del Viento, en el noroeste provincial y también conectándose con la Ruta 40. En su entorno se puede practicar trekking o visitar los establecimientos ganaderos, como también las chacras que producen frutas finas y hortalizas. El lago Buenos Aires es el segundo más grande de Sudamérica con una superficie total de 2.240 km² de los cuales 881 km² corresponden a la Argentina. Ofrece una oportunidad para la pesca deportiva a lo largo de todo el año. Los pescadores amantes del spinning valoran

muchísimo las excelentes truchas marrones y arcoiris con pesos de más de 5 ó 6 kilos.

La localidad es reconocida por ser la capital nacional de la cereza, la fruta más preciada por los turistas en la temporada estival. Pero en las chacras locales también se produce una variedad de fruta fina, la cual es utilizada para la preparación de conservas, dulces, licores y por supuesto ofrecen a la gastronomía local una ventaja a la hora de degustar sabores auténticos y al mismo tiempo conocer su forma de producción.



Los Antiguos es un punto de partida para conocer Cueva de las Manos y Capillas de Mármol en la vecina localidad de Chile Chico.

Las actividades náuticas y las cabalgatas son un clásico de ésta localidad en el entorno que ofrece el lago Buenos Aires.

#losantiguos #lagobuenosaires #capitalnacionaldelacereza



Lugares - Actividades

Lugares: Lago Buenos Aires, río Los Antiguos (pesca). Estancia la Ascensión (trekking). Chacras (degustación). Capillas de Mármol (Chile). Parque Patagonia RP 41.



Conexión Aérea

El aeropuerto más cercano es el de Comodoro Rivadavia, Aeropuerto Internacional General Enrique Mosconi.



Operadores - Servicios

Operadores: ZOYEN, Chelenco Tours. Alojamiento, campings. Ver página 137, Operadores turísticos.



Distancias

A Chile Chico: 302 Km.
A Lago Posadas: 204 Km.
A Río Gallegos: 635 km.
A Comodoro Rivadavia: 582 km.

DESTACADOS



LAGO BUENOS AIRES

Un espacio propicio para realizar actividades recreativas y náuticas. Las condiciones climáticas hacen de éste lugar un sitio ideal para la práctica del sky surf y kayak. Las excursiones en lancha ofrecen una alternativa para recorrer algunos rincones del lago más grande de Argentina y Chile.



CHACRAS PRODUCTORAS

Son parcelas donde sus dueños invitan a los visitantes a conocer las plantaciones, espacios de producción y procesamiento de cerezas y fruta fina. Ellos ofrecen degustaciones y ponen a la venta una gran variedad de artículos de producción propia: dulces, licores y conservas. Cada chacra tiene características particulares.



PARQUE NACIONAL PATAGONIA

A 170 kms Los Antiguos, se encuentra un Parque Nacional de reciente creación. Un espacio ideal para la práctica de trekking. Para más información sugerimos leer el apartado de Parque Patagonia.

HISTORIA DE LA MESETA PATAGÓNICA

PICO TRUNCADO



Pico Truncado cuenta con un pasado que transcurre desde el período jurásico, los pueblos originarios, la historia de los pioneros que llegaron un siglo atrás para trabajar en el Ferrocarril Patagónico y la industria petrolera que generó un rápido crecimiento de la ciudad que es la "Capital Nacional del Hidrógeno".

Este abanico cultural ofrece varios eventos de interés como el Festival Nacional Austral del Folklore y el Festival Nacional Juvenil de Teatro.

El nombre de "Pico Truncado" se debe a un "cerro cónico de cúspide basáltica" que se ve impecable cuando uno recorre la meseta por la

ruta provincial N° 12, en dirección a la localidad de Gobernador Gregores.

Por ésta misma ruta provincial, se despliega un circuito que despierta la misma curiosidad de la región, porque el paisaje se revela como un museo a cielo abierto que se llama "Ruta Mara". Ésta ruta une los patrimonios arqueológicos, paleontológicos y geológicos que se encuentran en esa zona, que integran el denominado Macizo del Deseado.

Lo magnífico de éste paisaje está en conocer el Valle de Río Deseado y Sierras Blancas, entre otras maravillas que destacan la riqueza



patagónica en su máxima expresión, con paisajes vírgenes que muestran el corazón de la patagonia. Los cañadones de las Sierras Blancas, forman casi un laberinto visual de tres kilómetros de diferentes tonos ocre, blancos, beige y anaranjados. Son una paleta suave donde el tiempo y el viento tallaron su historia para llegar al alma. Son los minerales, las areniscas, las que

trepan por 30 metros de altura para jugar con las miradas.

El Corredor del Viento invita a conocer los secretos de la tierra, paso a paso, bajo la intensa sensación del infinito. Pico Truncado integra el corredor que une la cordillera con el mar en el norte santacruceño.

#sierrasblancas #picotruncado



Lugares - Actividades

Lugares: Sierras Blancas, circuito urbano. Ruta Mara.



Transporte aéreo - terrestre

Aéreo: sin ruta aérea.
Terrestre: Taqsa: 2966 442 194
Chaltén Travel: 2902 491 833
Sportman: 2966 442 595



Operadores - Servicios

Sin operadores turísticos.
Alojamiento: 353 plazas.
Camping libre.



Distancias

A Los Antiguos: 307 Km
A Las Heras: 81 Km
A Río Gallegos: 686 km
A Comodoro Rivadavia: 132 km.

TIERRA PETROLERA LAS HERAS



Forma junto con Caleta Olivia y Pico Truncado un triángulo de urbanización en la zona norte de la provincia. Su nacimiento estuvo vinculado a la llegada del ferrocarril que transportaba el producto de la ganadería, aunque desde la década del 30 la principal actividad es la petrolera. Las Heras nació como "Estación Punta Rieles" y tuvo varias denominaciones, como "Rastro de Avestruz" o "Parada 283".

La enorme mayoría de los viajeros la visita por cuestiones vinculadas a la actividad petrolera y

muchos visitantes ven en su impronta desértica e industrial una buena parada dentro del Corredor del Viento de la ruta 40 norte.

En las afueras de la ciudad, está la reserva de árboles petrificados, de aspecto árido y desértico, propio de la ecorregión de la estepa patagónica. Ese viento seco y constante, que forma parte del folklore local recorre la reserva que guarda su atractivo en los enormes cilindros negros de piedra, evocando los troncos de árboles del pasado remoto.



En plena estepa, corren libremente grandes tropillas de guanacos y grupos de choiques. Los zorros grises suelen salir al encuentro de los turistas con confianza.

En torno de la Laguna Grande suelen verse, en temporada, aguiluchos, caranchos, halcones plumizo y peregrino. Más difíciles de ver son el puma, el zorrino patagónico, la mara o liebre patagónica, el zorro colorado y el piche.

#lasheras #corredordelviento



Lugares - Actividades

Circuito petrolero.



Conexión aérea

Aéreo: sin ruta aérea.
Terrestre: Taqsa: 2966 442 194
Chaltén Travel: 2902 491 833
Sportman: 2966 442 595



Operadores - Servicios

Operador turístico: Chaltén Travel Turismo.
Alojamiento: 366 plazas.
Campings.



Distancias

A Puerto Deseado: 282 Km.
A Los Antiguos: 227 km.
A Comodoro Rivadavia: 213 km.
A Río Gallegos: 768 km.

DOS LOCALIDADES DETENIDAS EN EL TIEMPO

JARAMILLO Y FITZ ROY



Estas dos localidades, se encuentran a sólo 19 km entre sí y fueron estaciones del ferrocarril patagónico. En éste lugar fue asesinado José Font alias "Facón Grande", un gaucho entrerriano que encabezó las huelgas rurales que terminaron en el trágico hecho conocido como la "Patagonia Rebelde". Aquí termina el circuito provincial histórico y turístico de la "Huelga de 1921", una propuesta turística que arranca en Gobernador Gregores y recorre distintas estancias, con monumentos y placas conmemorativas que reconstruyen la historia de las protestas.

Las localidades se encuentran a 620 kms de Río Gallegos y son pequeños pueblos que aún conservan viejas casas de madera y de techo de chapa estilo inglés y están rodeados de establecimientos ganaderos.

En la zona está también el Parque Nacional Bosques Petrificados de Jaramillo, que conserva los bosques fósiles más imponentes de nuestro país. En el período cretácico las erupciones volcánicas, que coincidieron con el inicio del levantamiento de la cordillera, sepultaron con



cenizas y lava, a grandes extensiones de bosques que sufrieron entonces procesos de petrificación. Con el transcurrir de millones de años, la erosión de la lluvia y el viento dejó al descubierto grandes sectores de éstos.

#rutaazul #corredordelviento



Lugares - Actividades

Lugares: P.N. Bosques Petrificados.
Actividades: museo sitio arqueológico, arquitectura pionera, museo ferroviario, monumento a José Font.



Conexión aérea

Aéreo: sin ruta aérea.
Terrestre: Andesmar: 2966 457 144
Taqsa: 2966 442 194/ via Tac: 2966 457 918
Sportman: 2966 442 595



Operadores - Servicios

Sin operadores turísticos.
Alojamiento: 60 plazas.



Distancias

A Puerto Deseado: 140 Km.
A Bosques Petrificados: 135 km.
A Pico Truncado: 60 km.
A Comodoro Rivadavia: 166 km.

PORTAL DE ENTRADA A SANTA CRUZ

CALETA OLIVIA



Esta ciudad es un centro de servicios en la zona norte de la provincia de Santa Cruz. El acceso a ésta localidad por la Ruta Nacional N° 3 permite bellas panorámicas al Océano Atlántico y ésta misma ruta es la vía de acceso a diferentes playas, que en verano son balnearios concurridos y sitios de pesca de mar.

Se destaca en ésta localidad la reserva provincial Caleta Olivia donde se puede contemplar a los lobos marinos de un pelo (*Otaria flavescens*)

En el área urbana, el paseo costero de 4,5 kilómetros, se presenta como una opción ideal para realizar caminatas juntos al mar. Aquí su ícono urbano es el monumento al obrero petrolero "Gorosito", ubicado en el centro de la ciudad. Se organizan circuitos turísticos durante el año, como el "circuito de interpretación de flora" y la "caminata costera".

La localidad se encuentra desarrollando el producto turístico "Ciudad de las Ballenas" implementando el avistaje embarcado.



#caletaolivia #corredordelviento



Lugares - Actividades

Lugares: lobería, circuito costero, balnearios, monumentos urbanos.



Aéreo - Terrestre

Aéreo: vía Comodoro Rivadavia, conectividad a BUE, CBA, NQN.
Terrestre: Andesmar: 2966 457 144
Taqsa: 2966 442 194/ Via Tac: 2966 457 918



Operadores - Servicios

Operadores turísticos: Chaltén AVYT, Receptivo Caleta, Monte Celio turismo, Polar Travel, Golfo Sur Viajes.



Distancias

A Puerto Deseado: 227 Km.
A los Antiguos: 362 km.
A Río Gallegos: 709 km.
A Comodoro Rivadavia: 79 km.

FAUNA MARINA EN PRIMER PLANO PUERTO DESEADO



El clásico deseadense es la reserva natural Ría Deseado, una ría de 42 kilómetros, única en Sudamérica, donde penetra el mar en el cauce del río y en su recorrido cobija una riquísima biodiversidad entre 90 especies de aves marino costeras.

El Parque Nacional Isla Pingüino, además de albergar una colonia de pingüinos de Magallanes, a fines de octubre recibe a los pingüinos penacho amarillo, inaugurando la temporada estival a pura naturaleza. Fauna marina como lobos marinos de un pelo,

elefantes marinos y skúas pueblan ésta región y son un atractivo para los amantes de la naturaleza.

Cerca de Deseado, a 88 kilómetros al sur, Cabo Blanco es una reserva natural y otro punto para visitar donde se encuentra el faro construido en 1917 y que permanece en funcionamiento.

En el museo municipal Mario Brozski se resguardan las piezas rescatadas de la corbeta Swift hundida frente a las costas del puerto en 1770 y durante más de 15 años a partir de su



descubrimiento, trabaja un equipo de arqueólogos subacuáticos conducidos por la directora del programa de arqueología subacuática del Instituto Nacional de Antropología y Pensamiento Latinoamericano, Dolores Elkin.

El circuito de "Cara a la Libertá", une catorce puntos históricos de Puerto Deseado, donde se

desarrollaron eventos de la Patagonia Rebelde. El museo del instituto salesiano San José "Padre José María Beavouir"; y la estación del ferrocarril desarrollaron eventos de la Patagonia Rebelde.

En los Miradores de Darwin se resguarda la historia del naturalista inglés y su paso por la Patagonia.

[#puertodeseado](#) [#pinguinos](#) [#penachoamarillo](#)



Lugares - Actividades

Lugares: lobería, circuito costero, balnearios, monumentos urbanos.



Aéreo - Terrestre

El aeropuerto más cercano es el de Comodoro Rivadavia, Aeropuerto Internacional General Enrique Mosconi.
Terrestre: Andesmar, Taqsa, Via Tac.



Operadores - Servicios

Darwin Expediciones, Los Vikingos, Puerto Penacho, Campamento Darwin.



Distancias

A Fitz Roy (Ruta 3): 140 Km.
A Los Antiguos: 504 km.
A Río Gallegos: 734 km.
A Comodoro Rivadavia: 306 km.

DESTACADOS

ISLA PINGÜINO

Una excursión de día completo (8 a 14hs) parte desde Puerto Deseado y recorre diversos sectores de la Isla Pingüino (Parque Interjurisdiccional): Apostadero de pingüinos magallánicos y de pingüinos penacho amarillo, apostadero de lobos de un pelo, sector del faro.

Excursiones regulares: Los Vikingos, Puerto Penacho, Darwin Expediciones.



RÍA DESEADO

Una reserva natural que se puede visitar desde los senderos costeros o mediante excursiones en lancha o en kayak. Es un espacio donde la diversidad es el factor destacado, con más de 100 especies de aves, entre los que se destacan Skúas, cormoranes, gaviotas cocineras, etc. Excursiones regulares con varias frecuencias diarias.



CABO BLANCO

Una "reserva natural intangible", con panorámicas únicas, el faro, el apostadero de aves, las salinas de Cabo Blanco, son los elementos más llamativos para los amantes de la fotografía. Se encuentra a 92 kilómetros de Puerto Deseado.



EN EL CENTRO DE LA PROVINCIA PUERTO SAN JULIÁN



Ubicada sobre la bahía de San Julián, ésta localidad de 17.000 habitantes forma parte del corredor Ruta Azul y ofrece al viajero una amplia variedad de propuestas que abarcan desde los paseos de base cultural e histórica, hasta las excursiones y el disfrute de la naturaleza.

El museo Nao Victoria es una réplica a escala real de esa embarcación, la primera en dar la vuelta al mundo, que recaló en la zona hacia 1520. El museo incluye reproducciones de objetos de uso diario, instrumentos de

navegación y así como también artillería, figuras hiper-realistas de algunos personajes de la armada magallánica.

El paseo del circuito costero se extiende 27 kilómetros hacia el norte de la ciudad. Es el preferido de los pobladores y está formado por numerosas playas sobre la bahía. Además de propuestas como el parque temático Fuoco Sacro, un vía crucis con un punto panorámico inmejorable para la observación de la ciudad desde la costa.



A 150 kilómetros, por ruta 25, hay un yacimiento arqueológico de 22.000 hectáreas que exhibe una secuencia cultural con datación radiocarbónica desde el Pleistoceno. Se pueden contar 87 cuevas y aleros con representaciones rupestres, numerosos sitios superficiales, canteras y talleres líticos prehistóricos.

Por su posición privilegiada sobre la costa, la localidad ofrece navegación en la bahía de San Julián, caminata entre pingüinos, visita a la isla Justicia para la pesca deportiva y avistaje de toninas overas y de fauna avícola.

#sanjulian #circuitocostero #museonaovictoria



Lugares - Actividades

Lugares: Nao Victoria.
Excursiones: audioguía circuito costero, Pinocho excursiones (para más información ver página 138, Operadores turísticos).



Aéreo terrestre

Aeropuerto más cercano: Río Gallegos, aeropuerto internacional Piloto Civil Norberto Fernández.
Terrestre: Andesmar, Vía TacTac, Taqsa, Don Otto.



Operadores - Servicios

Ver página "Operadores turísticos".



Distancias

A Gobernador Gregores: 209 km.
A Puerto Deseado: 382 km.
A Río Gallegos: 358 km.
A Comodoro Rivadavia: 436 km.

COMANDANTE LUIS PIEDRA BUENA



Comandante Luis Piedra Buena, en Santa Cruz, es un anclaje en el corredor de la Ruta Azul. Fue considerada la tercer ciudad de la Argentina por su calidad de vida.

La ciudad alberga a más de 6400 habitantes. Está a 130 km de Puerto San Julián y a 235 km de Río Gallegos. Al estar junto a la margen norte del río Santa Cruz, cuenta con una franja de forestación que la rodea y la transforma en un oasis en medio de la estepa. Apenas se ingresa, está el parque de los murales, con 16 obras que superan los 3 metros de altura y que relatan historias de la región.

Las calles, las casas, los monumentos y murales que pueblan Comandante Luis Piedra Buena la convierten en una ciudad diferente de las que conforman la patagonia. Colores, flores y figuras dan sensación de alegría. Incluso se ha ganado el nombre de "Jardín Patagónico de las Rosas". Cuando se ingresa al pueblo, se ven figuras, del tamaño de una persona, de los personajes de la historieta "Patoruzito", el pequeño Tehuelche, creado por Dante Quintero. Es más, aquí está el único parque temático que homenajea a Quintero, con diseño accesible, pensado con juegos y recreación para niños.



La ciudad tiene un sinfín de historias pero la del propio comandante Luis Piedra Buena es la que subyuga. Fue marino, izó la bandera en la Isla de los Estados en 1859 y se radicó en la Isla Pavón, justo frente a la ciudad y a la que se accede por el puente sobre el río Santa Cruz. Allí se visita el museo de la réplica de la casa del comandante.

Para los amantes de la pesca, la opción se encuentra junto al río Santa Cruz, donde cada marzo se realiza la fiesta de la trucha Steelhead (cabeza de acero), una especie que llega al río a desovar. Puede alcanzar hasta los 10 kilogramos y su gran resistencia a la captura la convierten en trofeo preciado para los pescadores expertos.

#piedrabuena #truchasteelhead



Lugares - Actividades

Lugares: río Santa Cruz (pesca Steelhead), Parque Nacional Monte León (trekking y avistaje de fauna), en la ciudad murales urbanos. En la Isla Pavón (actividades recreativas).



Aéreo terrestre

Aeropuerto más cercano: Río Gallegos, aeropuerto internacional Piloto Civil Norberto Fernández.

Terrestre: Andesmar, Via Tac, Taqsa, Don Otto.



Operadores - Servicios

Sin operador receptivo.
Alojamiento: 355 plazas.
Camping en Isla Pavón.



Distancias

A Gobernador Gregores: 355 km.
A El Chaltén: 589 Km (30 km de Ripio)
A Los Antiguos: 57 km
A Comodoro Rivadavia: 400 km.

HISTORIAS DE NAVEGANTES E INMIGRANTES

PUERTO SANTA CRUZ



Es la ciudad más antigua de la Patagonia y fue la primera capital provincial. En 1520, el naufragio de una de las naves del explorador Hernando de Magallanes le dio su nombre. Su carácter de ciudad histórica le permite exhibir gran cantidad de edificios antiguos de gran estilo.

La ría de Santa Cruz es un excelente puerto natural para ésta región en que los vientos complican las maniobras. Este inmejorable refugio natural funciona también como un lugar de caminatas para los habitantes de la ciudad: el paseo costero agrada a locales y visitantes con la práctica de deportes al aire libre.

En el centro de la ciudad, el museo regional Carlos Borgiatti, ofrece una sistemática reconstrucción de la fauna y flora de la zona, junto con algunos vestigios de arqueología y paleontología regionales.

Dentro de los paseos a los que se accede desde Puerto Santa Cruz se destaca la visita al Parque Nacional Monte León en el litoral marítimo. Allí se encuentra una colonia de lobos marinos que toma sol en las bahías acompañados de cormoranes, gaviotas cocineras, ostreros negros y biguás, protegidos por los acantilados.



#puertosantacruz #circuitocostero



Lugares - Actividades

Lugares: P.N. Monte León, apostadero de lobos marinos, arquitectura
 Actividades: pesca de mar y continental, avistaje de fauna.



Aéreo - Terrestre

Aeropuerto más cercano: Río Gallegos, aeropuerto internacional Piloto Civil Norberto Fernández.
 Terrestre: Andesmar, Via Tac, Taqsa, Don Otto.



Operadores - Servicios

Operadores turísticos, consultar página 138.
 Alojamiento: 345 plazas.



Distancias

A Puerto San Julián: 157 km.
 A Comandante Luis Piedra Buena: 30 km.
 A Río Gallegos: 247 km
 A Comodoro Rivadavia: 593 km.

LA CAPITAL DE LA PROVINCIA RIO GALLEGOS



Está ubicada en el extremo sur del país y del continente, es la capital provincial y la ciudad más poblada de Santa Cruz (actualmente tiene aproximadamente 110 mil habitantes). Por ser un enorme centro de distribución turística, Río Gallegos tiene una gran oferta hotelera y gastronómica, y es el punto ideal para comenzar una travesía desde el kilómetro "0" del gran corredor de la Ruta Nacional 40.

Pero la ciudad está lejos de ser un lugar de paso: sus habitantes hacen un uso intensivo de una costanera muy bella, que con sus 1000 metros de largo sobre la ría ofrece un espacio de naturaleza urbana muy inusual porque permite el

ingreso del agua del océano sobre el lecho del río, según la dirección del viento y las mareas, lo que produce un movimiento de aguas que resulta ser el más importante del mundo y un espectáculo de azules intensos difícil de olvidar. El ambiente del estuario de Río Gallegos un punto de escala para aves migratorias que viajan desde el Ártico.

Saliendo de la ciudad, la estepa regala el avistaje de guanacos, zorros grises o colorados y liebres. Es muy recomendable la visita a las estancias patagónicas dedicadas a la cría de ovinos y la producción de lanas, que además ofrecen hostería y comidas caseras.



El río Gallegos es un punto obligado para los expertos de la pesca deportiva, donde las capturas de truchas marrones llegan a superar los 4 kilos, siendo también un punto para llegar al río Coyle, donde la atracción son las fontinalis.

Otra excursión posible es a Cabo Vírgenes, en la boca del estrecho de Magallanes. Es el extremo continental más austral de América. En ese sitio, punto de partida de la Ruta 40, en el siglo XVI se asentó el primer pueblo patagónico y en el siglo XIX fue el escenario de la "fiebre del oro".

#riogallegos #lagunaazul #puntaloyola #cabovirgenes



Lugares - Actividades

Excursiones: Laguna Azul, Río Gallegos (pesca), Cabo Vírgenes (historia, estancias y fauna).
Otras actividades: estuario (avistaje de aves), museos locales, Punta Arenas (chile), zona franca.



Aéreo - Terrestre

Aéreo: Aerolíneas Argentinas, LADE.
Terrestre: Vía Tac, Marga Taqsa, Andesmar.



Operadores - Servicios

Operadores turísticos, consultar página 138.
Alojamiento: 345 plazas.




Distancias

A Punta Arenas: 255 km.
A Ushuaia: 577 km.
A El Calafate: 301 km
A Comodoro Rivadavia: 788 km.

DESTACADOS

CABO VÍRGENES



El extremo del continente, a 126 km de Río Gallegos. Un punto en el que se puede visitar la pingüinera (nov-feb), el faro y la estancia Monte Dinero. El lugar posee otros puntos históricos de interés como "Ciudad del Nombre de Jesús" uno de los primeros intentos de poblamiento en el extremo sur.

Excursiones regulares. Tiempo de visita de 2 a 6hs.

LAGUNA AZUL



Un volcán extinto y una laguna en su cráter. La laguna es punto de interés para la fotografía y para quienes gustan de caminatas cortas.

Excursiones regulares. Tiempo de visita de 1 a 3hs.

Para más información www.santacruzpatagonia.gob.ar

ESTUARIO



Un espacio con senderos creado para la apreciación y la protección de las aves migratorias. Las visitas a la reserva se complementan con la visita al centro de interpretación ambiental. Tiempo de visita de 2 a 3 hs.

#estuarioriogallegos

EN EL CORAZÓN DE LA CUENCA RÍO TURBIO



Llegar a turbio y visitar la "capital del carbón" revelan la forma productiva y su historia en la patagonia austral. La historia se remonta hacia 1873 cuando el inglés, Guillermo Greenwood y el francés, Francisco Poivre denominan así al lugar por la coloración del agua. El teniente de navío Agustín del Castillo descubre mantos carboníferos y durante la segunda guerra mundial, con la escasez de combustible, el entonces gobernador de Gregores impulsa su explotación.

Los clásicos para conocer son el "Mirador de la Cruz", el punto más alto de Río Turbio, la reserva urbana Dique San José, el paseo de la cascada, la escuela museo minero "Dr. Anatol Kowaljow" y el centro de deportes invernales donde se practican deportes invernales y hay una hostería.

A sólo 30 kilómetros se encuentra la localidad de Puerto Natales, desde allí parten excursiones al afamado Parque Nacional Torres del Paine, a sólo 110 kilómetros de la misma.



#rioturbio #cuencacarbonifera



Lugares - Actividades

Lugares: museo escuela minera, bosque de duendes, mina Uno, Torres del Paine, Valdelén
Actividades: trekking, avistaje de fauna, ski y pesca.



Aéreo

Aeropuerto mas próximo en localidad de El Calafate Aeropuerto internacional comandante Armando Tola o en Río Gallegos, aeropuerto internacional Piloto Civil Norberto Fernández.



Operadores - Servicios

Ver página 138, Operadores turísticos.



Distancias

A Gobernador Gregores: 302 Km.
A Puerto Natales / Torres del Paine: 30 /152 Km.
A Río Gallegos: 309 km.
A El Calafate: 301 km.

UN SITIO PARA EL AVISTAJE DE CÓNDORES

28 DE NOVIEMBRE



La cuenca carbonífera de Santa Cruz ofrece un recorrido entre las localidades de Río Turbio y 28 de Noviembre, que en tan sólo 13 kilómetros, revela la transición entre la estepa y la precordillera andina.

El Cañadón de los Loros y el Mirador del Cóndor, con sus avistajes de hasta quince individuos, convierten a la zona en un sitio especial para la observación de aves como el pato de anteojos, el yal plumizo y la gallineta chica, redescubierta

en los últimos años, además de cuatro variedades de agachonas buscadas para las fotografías.

La pesca deportiva es un clásico de la región. Ofrece lugares como Puente Blanco (a 70 km) donde se asegura haber logrado piezas de hasta 14 kilogramos. La Piedra del Rubens, la Palangana y el Puente Negro, son parte de los sitios que completan el abanico de posibilidades de ésta actividad.



#28denoviembre #condores



Lugares - Actividades

Lugares: mirador de los cóndores, cañadón de los loros.
Avistaje: pesca, avistaje de cóndores, trekking.



Aéreo

Aeropuerto más próximo en localidad de Río Gallegos, aeropuerto internacional Piloto Civil Norberto Fernández.
Terrestre Ruta 40: Taqsa, Chaltén Travel.



Operadores - Servicios

Operadores turísticos: Hidden Trails.
Alojamiento: 42 plazas.



Distancias

A Puerto Natales / Torres del Paine: 42 /152 Km.
A Río Gallegos: 287 km.
A El Calafate: 247 km.

MAPA DE CONECTIVIDAD



ACCESOS AÉREOS Y TERRESTRES



PASOS INTERNACIONALES

CHILE

- EL PORTEZUELO
- ING. PALLAVICINI
- JEINIMENI
- ROBALLO
- PUEYRREDON
- DON GUILLERMO
- DOROTEA
- LAURITA
- PASO DE INTEGRACIÓN AUSTRAL

A **EL CHALTÉN** SE ACCEDE SOLO POR **VÍA TERRESTRE**

OPERADORES TURÍSTICOS



LISTADO DE AGENCIAS DE VIAJES

RIO GALLEGOS (9400)

APPIAN LINE TOURS

Zapiola N° 184 PB
2966 420910
appianlinetours@gmail.com

MACATOBIANO TURISMO

San Martin N° 1093
2966 422466/ 434021
macatobiano@macatobiano.com

ALSUR

Errazuriz N° 194 2°
2966 436743/ 426564
matias@alsurturismo.com.ar

PUELCHES

El Cano N° 161
2966 444037
puelches.joanna@gmail.com

ESSENYA

Alvear N° 229
2966 435065
info@essenya.com

MOLTO PRIOTTI VIAGGI

Av. San Martin 1223 // 2966 421817
info@moltopriottiviaggi.com.ar
riogallegos@moltopriottiviaggi.com.ar

POP TOUR

Av. San Martin n° 988
2966 437889
Ventas2@poprtur.com.ar

LELEMEN VIAJES

Alcorta 390 Dpto 5
2966 420001
andrea_lelemanviajes@outlook.com

EL CALAFATE (9405)

5 M PATAGONIA

Pje. Ingeniero Hector Guatti N° 1350
2902 491144
info@posadalosalamos.com

ANDES EXPEDITIONS

Av. Libertador N°1341 Local 15
29022 492075
andesexpeditions@cotecal.com.ar

AMAYCO TURISMO Y EXPEDICIONES

Ruben Haro 455 // 2902 494077// 15615000
amayco@patagoniaya.com
amayco@cotecal.com.ar

ARGOS PATAGONIA

9 de julio N° 57 local 5
2902 495050
Glaciarsur@cotecal.com.ar

AVENTURA ANDINA

Av. Libertador N°761 local 4
2902 491726/ 492112
andinareservas@cotecal.com.ar

ALWAYS GLACIERS

Av. Libertador 924 P.B
2902 493861
martinecheverria@alwaysglaciers.com

AZULES ARTE EN TURISMO

Av. Libertador 2310
2902 493857
azulesevt@cotecal.com.ar

BAFT BACKPACKING FREE TRAVEL

9 de julio N° 57 local 1 // 2902 490222
info@bafttravel.com
calafate@bafttravel.com

EL CALAFATE (9405)

BOSQUES ANDINOS

9 de julio 49
2902 489183
turismoraul@hotmail.com

BUENOS TOURS

Av. Libertador San Martin 351
011 67972643
buenostourselcalafate@gmail.com

CAL TUR

Av. Del Libertador N° 1080
2902 49117/ 491368
caltur@cotecal.com.ar

CHALTÉN TRAVEL TURISMO

Av. Del Libertador N° 1174 local 3
Aeropuerto Internacional Armando Tola local 1
2902 492212/ 491833
contacto@chaltentravel.com
contacto1@chaltentravel.com

CHOIKE TOUR

Aeropuerto Internacional Armando Tola
2902 497355
reservas@vespatagonia.com
choiketour@hotmail.com

CORDILLERA DEL SOL

25 de Mayo N° 43 "3"
2902 492822
info@cordilleradelsol.com
cordilleradelsol@cotecal.com.ar

CRIOLLOS TURISMO

Av. Del Libertador N° 1341 "2"
2902 495311
administracion@criollosturismo.com.ar

DESTINO AUSTRALES

Av. Del Libertador N° 1319 "9"
2902 491266
info@destinosaustrales.com
calafate@destinosaustrales.com

ESPEJISMO SUR

9 de julio N°182
2902 489777
negroyverde@hotmail.com

EUROTOUR SRL

Av. Libertador 1025
2902 492290/ 492190
calafate@eurotour.com.ar

EXPERIENCIA CHIC

Charles Furh N°149 local 1
2902 497575
tomscheli@hotmail.com

GLACIAR TURISMO

Puerto San Julián 360 "A"
2902 489820
reservas@visitcalafate.com

GLACIER'S LAND DMC

9 de julio N° 57 local 8
2902 494107
reservas@glaciersland.com
info@glaciersland.com

GIGANTES PATAGONES

Av. Libertador N° 1315
2902 495525
gigantespatagones@cotecal.com.ar

GPS TRAVEL S.R.L

Av. Del Libertador N° 331 Dpto. 1
2902 490032
alejandro@gps-travel.com.ar
info@gps-travel.com.ar

GOOSHE AIKE

Calle 381 N° 436 oficina 5
2902 494352
goosheaike@cotecal.com.ar
goosheaike@gmail.com

HIELO Y AVENTURA

Libertador N° 935
2902 492205
info@hieloyaventura.com

HUELLAS DEL SUR TURISMO Y AVENTURA

7 de Diciembre N°29 "2"
2902 491289
huellasdelsur@cotecal.com.ar

HUENEY VIAJES Y TRAVESIAS

Gobernador Moyano 1269
2966 15-642121
info@hueneyvyt.com.ar

ICEBERG TURISMO

Casique Casimiro Bigua N°64
2902 15-2489915
lucrecia@portal24.com.ar

JORGE TAGLE SERVICIOS TURISTICOS

Av. Libertador 1008
2902 491986
taglereyna@gmail.com

KOON CALAFATE EVT

Friolán Valenciano N° 75
2902 15-497170
santanderlaura@cotecal.com.ar

KAU CALAFATE EXTREMO

Av. Del Libertador N° 1185
2902 491095
calafateextremo@cotecal.com.ar

LAGO SAN MARTIN

Av. Del Libertador N° 1215
2902 492858
info@lagosanmartin.com

LEUTZ TURISMO

Eliceo Gomez N° 112
2902 492316/ 492299
leutzturismo@cotecal.com.ar

MUNDO AUSTRAL

Av. Libertador N° 1080 1°
2902 492365
mundoaustral@cotecal.com.ar

MORRESI VIAJES

Av. Del Libertador 1319
2902 492290/ 492276
morresi@cotecal.com.ar

NUNATAK

Paraje punta bandera local 2
2902 491155
caravanapatagonia@infovia.com.ar

NOVA TERRA S.A

Gobernador Gregores N° 1122 piso 1 dpto 2
2902 492580
novaterracalafate@cotecal.com.ar

NO SUL TURISMO EVT

Calle 704 N°223
2901 611250
info@nosulturismo.tur.ar

PATAGONIA BACKPACKERS

Av. Libertador N° 587 local 1
2902 492492
info@glaciar.com
operaciones@glaciar.com

PRESTIGIO OPERADORES RECEPTIVOS

Av. Libertador 867 Pb.
2902 492330
administracion@cotecal.com.ar

PATAGONIA DREAMS

Comandante Espora N°33
2902 496100
gerencia@patagoniadreams.com.ar

PATAGONIA EXTREMA VIAJES

Av. Del Libertador N° 1215 1° "2"
2902 492393/ 497073
patagoniaextrema@southroad.com.ar
contacto@southroad.com.ar

PARAÍSO CALAFATE

Av. Juan D. Peron N° 884 OF. A
2902 495718/ 491029
paraisocalafate@hotmail.com

EL CALAFATE (9405)

RYAN'S TRAVEL

7 de diciembre, local N° 3
2902 491117/ 491609
reservasryans@cotecal.com.ar

RUMBO SUR SRL

9 de Julio 81, local 2
2902 491854
rumbosur@cotecal.com.ar

RECEPTAR SERVICIOS TURISTICOS

9 de Julio N° 57 local 13
2902 496655
mguzzo@receptar.tur.ar

SOLO PATAGONIA

Av. Del Libertador N° 1080
2902 491155/ 491298
ventas@solopatagonia.com

SALUM TOUR AND TRAVEL

Juan Pablo Li N° 173 "1"
2902 493526
dsalum@cotecal.com.ar

TIEMPO LIBRE

Gobernador Gregores N°1294 local 4
2902 491207/ 492203
tiempolibre@cotecal.com.ar

TOLKEYEN PATAGONIA TURISMO

Av. Del Libertador 492
2902 492076
tptgerencia@tolkeyenpatagonia.com

TURQUESA WATER

Comandante Espora N° 33
estudiotto@gmail.com

UPSALA EXPEDICIONES

Av. Del Libertador N° 315 PB "3"
2902 489866
cotascalafate@cotecal.com.ar
jorge@upsalaexpediciones.com

VISIT PATAGONIA (FTE)

Av. Libertador 1532 // 2902 491119
visitcuentas@visitpatagonia.com.ar
contacto@visitpatagonia.com.ar

WORLD RIDERS

25 de mayo N° 311
worldridersevt@gmail.com

ZONA PATAGONIA SERVICIOS

Gobernador Gregores N° 1224
2902 492048
administracion@zonapatagonia.tur.ar
virginia.barreiro@zonapatagonia.tur.ar

LAS HERAS (9017)

AGENCIA DE VIAJES Y TURISMO CHALTÉN

Simón Bolívar N°88
297 04974649
Arnedoivana75@gmail.com
Chaltencomcolivia.com.ar

LOS ANTIGUOS (9041)

ZOYEN TURISMO

Galería Los Cerezos- local 8
2963 491031
2976238811

PERITO MORENO (9041)

ZOYEN TURISMO

Terminal de buses. Local 5.
Av. San Martin 1056
02963432207 // 2976238811

CALETA OLIVIA (9011)

RECEPTIVO CALETA

13 de diciembre n° 2032
29748851154
turismo@ventursrl.com.ar

MONTE CELIO TURISMO

Lavalle n° 425
297 4851356
montecelio@nodocaleta.com.ar

CHALTÉN AVYT

Alsina 441
297 4859550

CHELENCO TOURS

Av. 11 de julio n° 584
297 5204598
info@chelencotours.tur.ar

POLAR TRAVEL

Sarmiento de Gamboa n° 756 PB.
297 4855883
info@costasurviajes.com.ar

GOLFO SUR VIAJES

Senador Almendra n° 491
297 4853897
Infogolfosurviajes.com.ar

28 DE NOVIEMBRE (2408)

HIDDEN TRAILS

Chubut n° 362
2902 482104
patagonia@artistaweb.com.ar

PTO. SAN JULIÁN (9301)

AMUTMIN

Av. San Martin 1096
2962 452150

EL CHALTÉN (9301)

CHALTÉN TRAVEL TURISMO

Av. Güemes esquina Lago del Desierto

LAGO SAN MARTIN

Av. San Martín 275
2962 493045

CRIOLLOS TURISMO

Av. Guemes n°84
2962494018

LAS LENGAS transporte

Ricardo Arbilla n° 86
2902 414310

INFO HUELLA DE GLACIARES



LISTADO DE PRESTADORES ARGENTINOS

HUELLA DE GLACIARES

FITZ ROY EXPEDICIONES REFUGIO LAGUNA

ALBERTO DEL CASTILLO
Tel: (0294) 45-61406
adc@fitzroyexpediciones.com.ar

CAMINO ABIERTO EXPLORADORES LDD

GABRIEL RAPAPORT
Tel: (011) 5490-8246
rgabriel@receptivochalten.com

HOSTERÍA EL PILAR

CAROLINA CODÓ
barbacodo@yahoo.com.ar

LOS HUEMULES

FEDERICO REES
Tel: (011) 2313-4084
loshuemuleschalten@gmail.com

REFUGIO PIEDRA DEL FRAILE

ALVARO GAVIÑA
Tel: (2966) 64-4856
agavinacotecal@cotecal.com.ar

SOUTH ROAD

ALEJANDRO BLAZER
Tel: (2966) 64-4856
alejandro@southroad.com.ar

AGUAS ARRIBA LODGE

PATRICIA GARCÍA
pato@aguasarribalodge.com

CAMPING LAGO DEL DESIERTO

ALVARO MASCI
Tel: (2966) 62-4884
alvaromasci46@gmail.com

CAMPING LAGO DEL DESIERTO

MARTIN SCHULZE
Tel: (249) 49-3155
martin@zonaaustralturismo.com.ar

BELLEZA Y SOBERANÍA

ERNESTO FERNANDEZ
bellezaysoberania@gmail.com

VIENTO A FAVOR

RICARDO BRONDO
Tel: (2966) 54-4923
patagoniahostel@yahoo.com.ar

CAMPING BONANZA

FEDERICO CARUZO
Tel: (2966) 46-7404
ecobonanza@gmail.com

COMPLEJO RICANOR

ROXANA ARBILLA
roxanaarbilla@gmail.com

PRESTADORES DE TURISMO AVENTURA

LISTADO DE AGENCIAS DE VIAJES

ACTIVIDADES DE TIERRA

TREKKING / CABALGATAS / ESQUÍ / CICLOTURISMO / TODO TERRENO / AVISTAJE

WALK PATAGONIA - EL CHALTÉN

Av. San Martín 21 - Dpto. 2
02966 - 493275 // 02966 15671879
info@walkpatagonia.com // www.walkpatagonia.com

PATAGONIA HIKES - EL CHALTÉN

Av. Lago del Desierto 250 - Cmte. Arrua 505
02962 - 493359 // +54 9 2966 463990
info@patagoniahikes.com // patagoniahikes.com

CASA DE GUÍAS - EL CHALTÉN

Av. San Martín 342 // 02902 - 493118
info@casadeguias.com.ar // casadeguias.com.ar

BONANZA - EL CHALTÉN

Ruta Pcial. KM 41 // 2966 - 633098 // 2966 - 707646
info@estanciabonanza.com
www.estanciabonanza.com

FITZROY EXPEDICIONES - EL CHALTÉN

Av. San Martín 56 - PB. // 02962 - 493103
elisag@fitzroyexpediciones.com.ar
www.fitzroyexpediciones.com.ar

MOUNTAINNERING PATAGONIA - EL CHALTÉN

Av. San Martín 16 // 02902 - 493194 // 02966 - 608495
info@mount-patagonia.com
www.mount-patagonia.com

ESTANCIA LA ESTELA

Ruta Nac. 40 y Río La Leona // 02902 - 497106
patagonia@estancialesstela.com.ar
estancialestela.com

PATAGONIA AVENTURA - EL CHALTÉN

Av. Libertador 1033 // 02902 - 491133
reservas@patagonia-.com
www.patagonia-.com

CHALTÉN TRAVEL TURISMO - EL CHALTÉN

Av. Guemes esq. Lago del Desierto
02902 - 493092
infochalten@chaltentravel.com // www.chaltentravel.com

EL CHALTÉN MOUNTAINS GUIDE

Av. San Martín 187 // 02902-493267 // 493329
info@ecmg.com.ar // ecmg.com.ar

N. Y. C. A. ADVENTURE - EL CHALTÉN

Cabo García 122 // 02902-493185 // 15523481
resservas@nyca-adventure.com
www.nyca-adventure.com.ar

HIKING TOUR EL CHALTÉN - EL CHALTÉN

Ricardo Arbilla 117 // 02902 - 484140
abeckervico@gmail.com
www.hikingtoureelchalten.mitiendanube.com

GLACIAR SUR - EL CALAFATE

Av. 9 De Julio 57 - Local 2
02902 - 495050 // 02966 - 15487789
glaciarsur@cotecal.com.ar // glaciarsur.com

CERRO FRIAS - EL CALAFATE

Av. del Libertador 114 // 02902 - 492808
cerrofrias@cotecal.com.ar // www.cerrofrias.com.ar

ACTIVIDADES DE TIERRA

TREKKING / CABALGATAS / ESQUÍ / CICLOTURISMO / TODO TERRENO / AVISTAJE

ENJOY - EL CALAFATE

Av. Del Libertador 1184
02902 - 497722 // 02966 - 15503624
info@enjoycalafate.com // www.enjoycalafate.com

SANTA PATAGONIA

Ruta Patagonia KM 49 // 02902 - 490222
juanfheredia@hotmail.com

CABALGATA EN PATAGONIA

Av. del Libertador 4315 // 02902 - 493278
cabalgataenpatagonia@cotecal.com.ar
cabalgataenpatagonia.com

MIL OUTDOOR - EL CALAFATE

Av. del Libertador 1033 // 02902 - 491446
info@miloutdoor.com
www.vivapatagonia.com

NIBEPO-AIKE SC - EL CALAFATE

Ruta Pcial. 15 KM 56 // 02902 - 492797 // 02966 721730
marcela.gonzalez0611@gmail.com
www.nibepoaike.com.ar

CALAFATE WALKING TOUR - EL CALAFATE

Calle 3001 2863 // 02902 - 493566 // 02966 15458019
irisenlapatagonia@yahoo.com.ar
www.mount-patagonia.com

PATAGONIA PROFUNDA - EL CALAFATE

Estancia 25 de Mayo // 02902 - 489016
julian@patagoniaprofunda.com

X MITRE - EL CALAFATE

Hotel Alto Calafate - Local 1 // 02902 - 492497
xmitre@vallemitre.com.ar
www.la-usina.com.ar

SOUTHERN PATAGONIA TOURS - EL CALAFATE

Gdor. Cepernic 1054 - Dto 12 // 02966 - 414644
alvaradoseba@gmail.com

CONFÍN PATAGONIA - RUTAS TURÍSTICAS

Av. Lago del Desierto 436 // 02962 - 493094
iconfinviajes@gmail.com

PUERTO PENACHO - PUERTO DESEADO

Sarmiento 549 // 0297 - 4921607
info@puertopenacho.com.ar
www.puertopenacho.com.ar

ICEBERG TURISMO - EL CALAFATE

Av. Peñon 1171 Local 5 1P // 011 - 39506192
lucreciaklocker@gmail.com
www.icebergturismo.tur.ar

ENDURO AUSTRAL - EL CHALTÉN

Av. San Martín 48 // 0348 - 4514617 // 011 - 1531817884
info@enduroaustral.com // enduroaustral.com

H.L.S TRAVESÍAS - EL CALAFATE

Buenos Aires 173 // 02902 - 493806
travesiaslhs@cotecal.com // www.travesiasur.com.ar

NACIÓN SALVAJE BIKE ADVENTURE - CHALTÉN

Av. de ls Guemules 30
nsbikeadventura@gmail.com
www.nacionsalvaje.com

BUEN SAMARTANO (CABALGATAS) - LOS ANTIGUOS

Av. 11 de Julio - Lote 51 - (Martín Fierro 272)
0297 - 1554 0455
cabalgatasebs@gmail.com

PATAGONIA NIGHT (ASTROTURISMO) - EL CALAFATE

17 de Octubre 1535 PB. F // 02902 - 498995
gabrielbellusci@gmail.com
patagonianight.com

MIL OUTDOOR - EL CALAFATE

Av. del Libertador 1033 // 02902 - 491446
info@miloutdoor.com
www.vivapatagonia.com

CATALINA HORSE EXPERIENCE - EL CALAFATE

Estancia Catalina (RN 40, RP 11) // 02966 - 682412
selinapejkoovic@yahoo.com



ACTIVIDADES DE AGUA

CALAFATE FISHING (PESCA) - EL CALAFATE

Av. Del Libertador 1826 // 02902 - 496545
calafatefishing@cotecal.com // www.calafatefishing.com

ANFIBIO-TMO AVT. (BUCEO) - EL CHALTÉN

Av. Coirón 359 CI
juanfheredia@hotmail.com

BELLEZA Y SOBERANIA (NAVEGACIÓN) - EL CALAFATE

Eliseo Pirulo Gómez 280 // 02966 - 614534
bellezaysoberania@hotmail.com

PASEO NÁUTICO YANPAI - LOS ANTIGUOS

Av. 11 de Julio - Lote 51 // 0280 - 154677442
agus1276@hotmail.com

RÍO DE LAS VUELTAS (KAYAK) - EL CHALTÉN

Av. M. M. de Guemes 173 // 02962 - 493155
info@riodelasvueltas.tur.ar
www.riodelasvueltas.tur.ar

CALAFATE KAYAKS - EL CALAFATE

Calle 377 nro.1864 // 02902 - 489926 // 02966 - 489061

DARWIN EXPEDICIONES (NAVEGACIÓN) - PTO. DESEADO

España 2551 // 0297 - 156247554
info@darwin-expeditions.com
www.darwin-expeditions.com

PATAGONIA SHOP EXP. (CANOTAJE) - EL CALAFATE

9 de Julio 29 - local 2 // 02902 - 492767
miltonrischmann@hotmail.com
www.patagoniashopexpedicion.com

FITZ ROY RAFTING - EL CHALTÉN

Lago del Desierto 475 // 0294 - 15351919
info@comarkaexpediciones.com
comarkaexpediciones.com

CONFÍN PATAGONIA - RUTAS TURÍSTICAS

Av. Lago del Desierto 436 // 02962 - 493094
iconfinviajes@gmail.com

KAYAK SANTA CRUZ - EL CHALTÉN

Los Olmos 2885 // 02902 - 493952
info@kayaksantacruz.com.ar
www.kayaksantacruz.com.ar

SOUTHERN SPIRIT (NAVEGACIÓN) - EL CALAFATE

Av. del Libertador 1319 // 02902 - 491582
sosouthernspiritfte@cotecal.com
www.southernspirit.com.ar

LOS VIKINGOS (NAVEGACIÓN) - PTO. DESEADO

Prefectura Naval Argentina // 0297 - 4870020
info@lossvikingos.com.ar // lossvikingos.com



ESTANCIAS TURÍSTICAS



LISTADO DE ESTANCIAS TURÍSTICAS

Alternativas para contratar estadías o excursiones en estancias turísticas

ESTANCIAS TURÍSTICAS

MONTE DINERO

Río Gallegos - C.C. 86 (9400)
428922-426900 / 02966-428922/426900
turismo@montedinero.com.ar
A 120 km de Río Gallegos, sobre el Estrecho de Magallanes, 15 km de la Reserva Cabo Vírgenes 188km de Monte Aymond y 423 km de El Calafate

LA QUINTA

El Chaltén
02962-493012 / 02962-493012
Al pie de los Cerros Fitz Roy y Torre, dentro del Parque Nacional Los Glaciares. Ruta No 23 desviándose 2 km antes de El Chaltén.

DORAIKE

Comandante Luis Piedrabuena - Puerto Santa Cruz
Reconquista 1034 Piso 7
02966-15278339 / 02966-15628330
info@doraikelodge.com
Ruta Nacional No 3 Km. 2380

NIBEPO AIKE

El Calafate - Av. Libertador No 1215 - Piso 1A
499904 (estancia) 492797
hosteria@nibepoaike.com.ar

LAS BUITRERAS

Río Gallegos - Ayacucho 1391 (9400)
02966 - 15554999
travel@tresamigosoutfitters.com
Ruta nacional 40, kilómetro 65

LAGO DEL DESIERTO

El Chaltén - Chile 526
+542966-4229872 / +542966-15637593
silvanamasci@gmail.com
Ruta Provincial No 23 km 37 al norte de El Chaltén

LOS HUEMULES

El Chalten / +54 9 1123134084
loshuemuleschalten@gmail.com

LA MARÍA (arte rupestre)

Saavedra 1163, Puerto San Julián
02962 - 452328/15449
lobb79@hotmail.com
Sobre la ruta provincial 77, a 150km de Puerto San Julián. A 209 de Gobernador Gregores y a 354km de Río Gallegos.

MENELIK

Catamarca 3447 (1640) Martínez - San Isidro
011-4836-3502/3504 - 011-4836-3502/03/04
info@cielospatagonicos.com
A 180 km de Gobernador Gregores y a 480 km de El Calafate

25 DE MAYO

El Calafate - Estancia 25 de Mayo s/n
491059 - 491450 / (011)48037335
reservas@estancia25demayo.com.ar
Parcela 100-4927 Departamento III
Matrícula 2516 (Estancia 25 de Mayo)

LAGUNA VERDE (Lodge de Pesca)

Gobernador Gregores
54 2954 454216 / 54 2954 426757
info@estancialagunaverde.com

RIO DE LAS VUELTAS

El Chaltén - Ezequiel Bustillo No 127 (El Calafate)
011-47230641 / 011-1560209696
ivor@arnet.com.ar
Ruta Provincial No 23 km 35 al norte de El Chaltén

LAGO STROBEL

Gob. Gregores - Ameghino 1178 (Pto San Julián)
542962453116/542962453246
5492966700452/5492966627361
angel_suro4@hotmail.com

RÍO CAPITÁN

Ruta Provincial 35, a 55 km de la R.N N° 40
02962 491501 / riocapitan@yahoo.com.ar

ESTANCIAS TURÍSTICAS

EL AMANECER

Puerto Deseado
B° Centenario Esc. 9 PB "A"
4872180 (Marisol)
marisol_vidal_1988@yahoo.com.ar
A 170 km de Puerto Deseado en las cercanías de Bahía Laura, se accede por Rutas 281 ,47 y 85.

RANCHO PATAGONICO

Jaramillo - En cercanías del Bosque Petrificado
297-6247253
www.ranchopatagonico.com

SUYAI

Hipólito Yrigoyen - A 38 km de Hipólito Yrigoyen
(orillas del Lago Pueyrredón)
0297- 4480225 / 02963-490242
estanciasuyai@speedy.com.ar
info@suyaipatagonia.com.ar

BONANZA

El Chaltén - RUTA 23 KM 12
2966-633098 / 02966-15707646
info@estaciabonanza.com

LA ANGOSTURA

Ubicada sobre la Ruta Provincial 29
(Ex Ruta Nac.40).
02966-15621043
estanciaaangostura@yahoo.com.ar

LA ASCENSION

RP 43 km 40 en cercanías de Los Antiguos
011-1566818410 / 011-48071285
contacto@florayfaunaargentina.org

LA LEONA LODGE

Sobre el Río Homónimo a 7 Km. De la ruta Nac. 40.
100Km de El Calafate.
497442
parador@hoteldecampoleona.com.ar

LA MAIPU

Tres Lagos - Maipu 864 Piso 3 Oficina A
+541149015591 / +541149015591
lamaipu@fibertel.com.ar
A orillas del Lago San Martín, a 220km de el aeropuerto de El Calafate, se accede por R.N. 40 luego la No31 y No33

LA ORIENTAL

Parque Nacional Perito Moreno. Ruta Provincial 37
02962 – 454205
laorientalpatagonia@yahoo.com.ar

CUEVA DE LAS MANOS

A 7 km de la R.N. 40, a 62 kilómetros al sur de Perito Moreno y a 70km al norte de Bajo Caracoles
Araos Alfaro 295 (1405)
(011)52374043
cuevadelasmanos@hotmail.com

ESTANCIA LA SOFIA

El Chaltén - En RP69 Km 48
02902-497054 / 011-1559709281
estanciasofiapatagonia@hotmail.com

LA SERENA

Ruta Pcial 43, 29 km al oeste de Perito Moreno,
camino a Los Antiguos
011 1550045474
1552267665

LA ORIENTAL

Gobernador Gregores - Dom: Fiscal Rivadavia 932
Puerto San Julián
2966-354080 / laorientalpatagonia@yahoo.com.ar

MONTE LEÓN

Localizada en el km 2385 de la R.N. N°3 a 29 km al sur de Piedra Buena. / 011-46214780
monteleon@monteleon-patagonia.com
consultas@monteleonpatagonia.com

ESTANCIAS TURÍSTICAS

LA ELISA - CAÑADON PINTURAS

RN 40 km 1190 en cercanías de Perito Moreno
011-1566818410 / 011-48071285
contacto@florayfaunaargentina.org

ESTANCIA CHALI-AIKE

A 150 km. de Río Gallegos por Ruta 40.
02966 - 556932
eachaliaike.sy@gmail.com



MAPA OPERATIVO



MAPA CON RUTAS Y LOCALIDADES

Servicios, fauna, ubicación.

